

DIAGRAM

DIAGRAMMI

ДИАГРАММ

Marques longitudinales\*  
Продольная разметка\*

exemples de lignes de guidage discontinues (art. 26, par. 2-a-i)) примеры прерывистых линий для разграничения полос движения (пункт 2-а-1 статьи 26)	lignes continues** сплошные линии**	exemples de lignes discontinues d'avertissement (art. 26, par. 2-a-ii)) примеры прерывистых предупредительных линий (пункт 2-а-ii статьи 26)	exemples de combinaisons de lignes continues et de lignes discontinues d'avertissement примеры сочетания сплошных линий и прерывистых предупредительных линий
---	--	---	--

\* Les lignes continues utilisées pour délimiter le bord de la chaussée apparaissant sur le présent diagramme ou sur les autres peuvent être remplacées par des lignes discontinues.

\*\* Les lignes discontinues ont une longueur minimale de 20 m.

\* Сплошные линии, используемые для разметки края проезжей части и показанные на этой и других диаграммах, которые могут заменяться прерывистыми линиями.

\*\* Сплошные линии имеют длину не менее 20 м.

diagramme A-1  
диаграмма А-1



Marquage des chaussées à double sens de circulation  
et à 2 voies

Разметка дорог с двусторонним движением, имеющих  
две полосы движения

voie  
полоса движения

voie  
полоса движения

lignes continues  
сплошные линии

ligne de guidage discontinue  
прерывистые линии для разграничения  
полос движения

voie  
полоса движения

voie  
полоса движения

lignes continues  
сплошные линии

ligne de guidage discontinue  
прерывистая линия для разграничения  
полос движения

diagramme A-2  
диаграмма A-2

Marking of two-way carriageways  
having two lanes

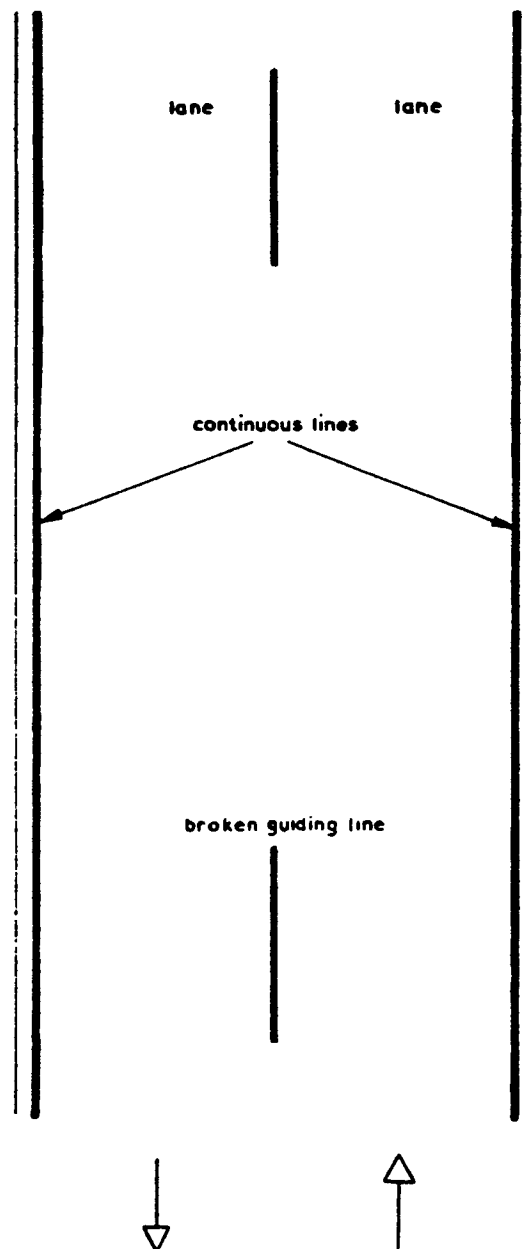
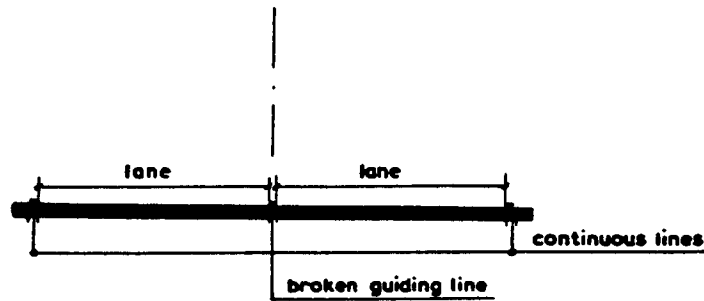


diagram A-2

Marquage des chaussées à double sens de circulation  
et à 3 voies

Разметка дорог с двусторонним движением, имеющих  
три полосы движения

voie  
ПОЛОСА ДВИЖЕНИЯ

voie  
ПОЛОСА ДВИЖЕНИЯ

voie  
ПОЛОСА ДВИЖЕНИЯ

lignes continues  
СПЛОШНЫЕ ЛИНИИ

lignes de guidage discontinues  
прерывистые линии для разграничения  
полос движения

voie  
ПОЛОСА ДВИЖЕНИЯ

voie  
ПОЛОСА ДВИЖЕНИЯ

voie  
ПОЛОСА ДВИЖЕНИЯ

lignes continues  
СПЛОШНЫЕ ЛИНИИ

lignes de guidage discontinues  
прерывистые линии для разграничения  
полос движения

diagramme A-3  
диаграмма А-3

Marking of two-way carriageways  
having three lanes

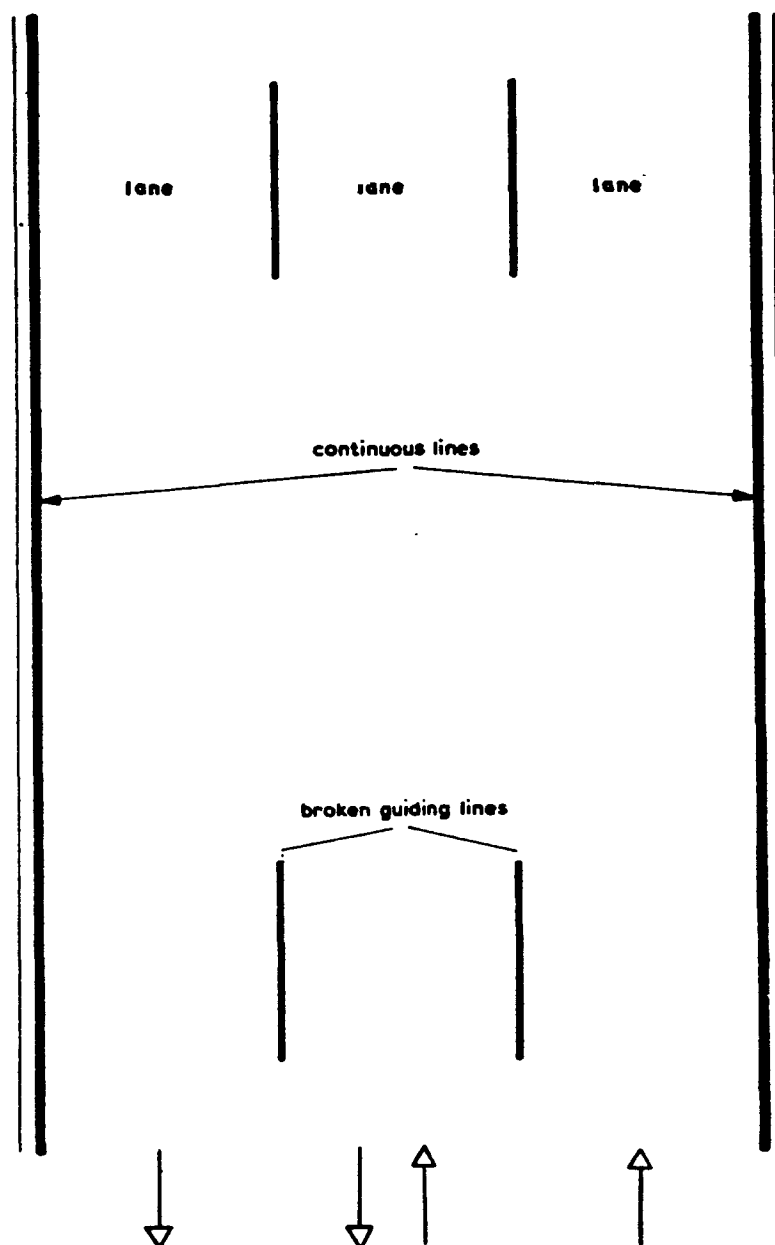
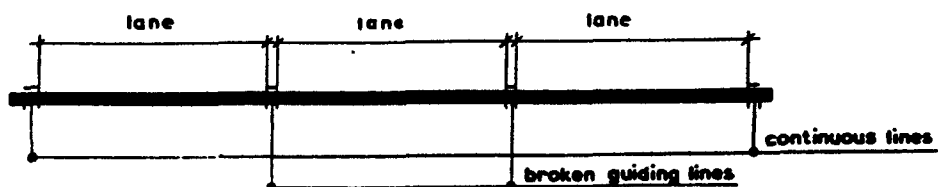


diagram A-3

Marquage des chaussées à double sens de circulation  
et à 4 voies ou plus

Разметка дорог с двусторонним движением, ~~имеющих~~  
4 и более полос движения

voies

полоса движения

voies

полоса движения

lignes continues

lignes de guidage discontinues

ligne de guidage continue

сплошные линии

прерывистые линии для

разграничения полос

движения

сплошные линии для разграничения

полос движения

lignes continues

lignes de guidage discontinues

ligne de guidage continue

сплошные линии

прерывистые линии для

разграничения полос

движения

сплошные линии для разграничения

полос движения

diagramme A-4

диаграмма А-4



Marking of two-way carriageways  
having four or more lanes.


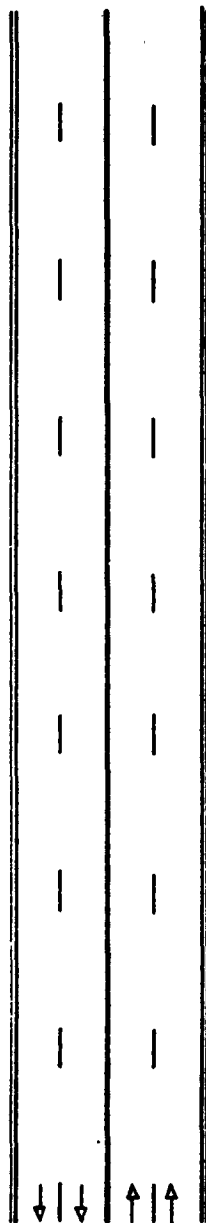
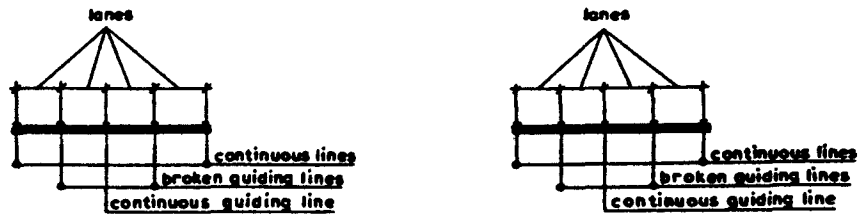


diagram A-4

Marquage des chaussées à double sens de circulation  
et à 3 voies dont une réversible

Разметка дорог с двусторонним движением,  
имеющих две полосы движения и одну полосу попеременного направления движения

voie  
полоса движения

voie  
полоса движения

voie  
полоса движения

lignes continues  
сплошные линии

doubles lignes d'avertissement  
discontinues  
двойные прерывистые  
предупреждающие линии

voie  
полоса движения

voie  
полоса движения

voie  
полоса движения

doubles lignes  
d'avertissement  
discontinues  
двойные прерывистые  
предупреждающие линии

lignes continues  
сплошные линии

diagramme A-5  
диаграмма A-5

Marking of two-way carriageways  
having two lanes and a reversible lane

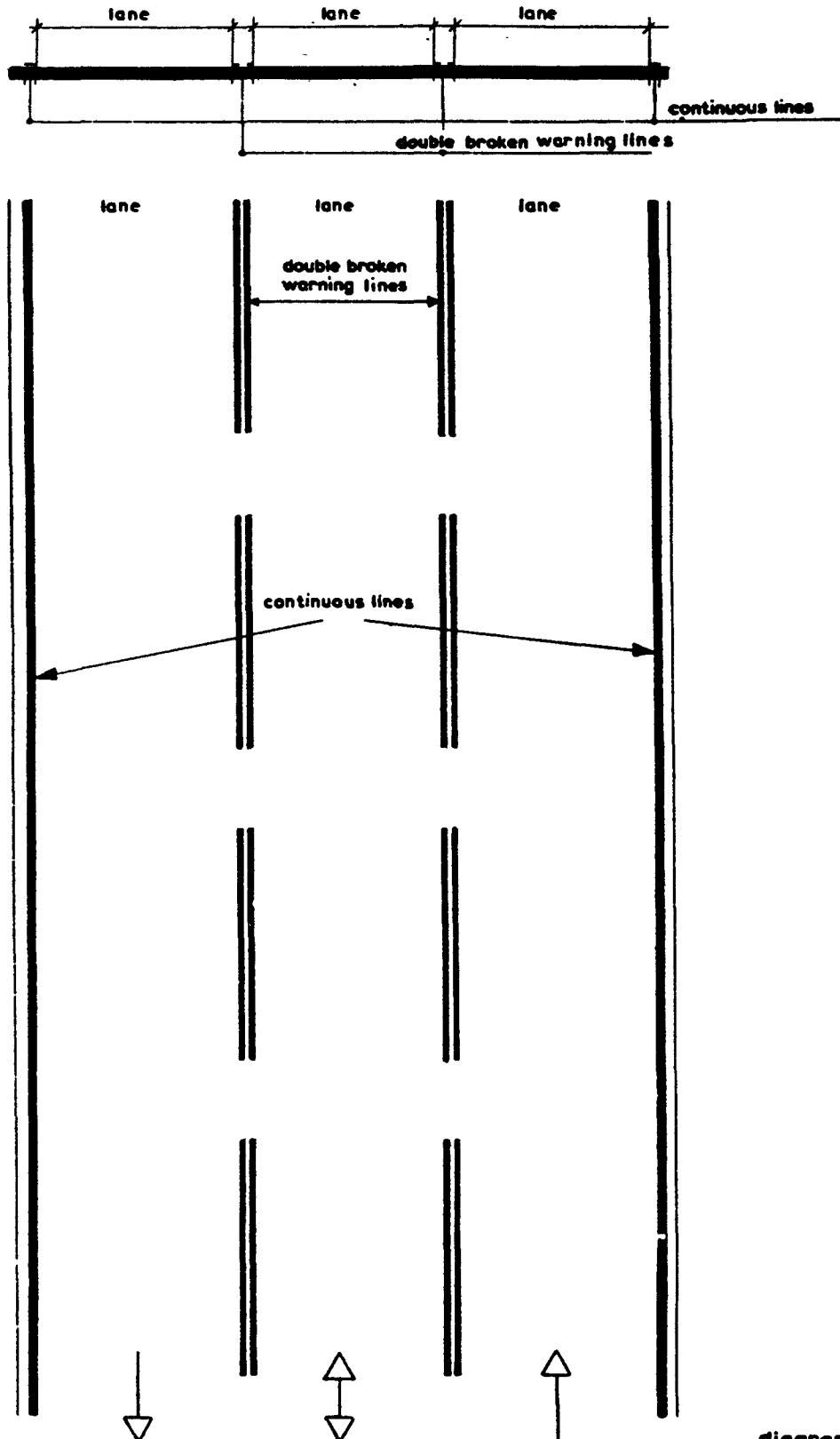


diagram A-5

PAGINA BIANCA

voies

lignes continues  
lignes de guidage discontinues  
doubles lignes d'avertissement  
discontinues

lignes continues

doubles lignes  
d'avertissement  
discontinues

lignes de guidage  
discontinues  
Marquage des chaussées  
à double sens de circulation  
et à 6 voies dont 2 réversibles

voies

~~lignes continues~~  
~~lignes de guidage discontinues~~  
doubles lignes d'avertissement  
discontinues

lignes continues

doubles lignes  
d'avertissement  
discontinues

lignes de guidage  
discontinues  
Marquage des chaussées  
à double sens de circulation  
et à 7 voies dont 3 réversibles

diagramme A-6

**ПОЛОСЫ ДВИЖЕНИЯ**

**СПЛОШНЫЕ ЛИНИИ  
прерывистые линии для  
разграничения полос  
движения  
двойные прерывистые  
предупреждающие  
линии**

**СПЛОШНЫЕ ЛИНИИ**

**двойные прерывистые  
предупреждающие  
линии**

**прерывистые линии для  
разграничения полос движения**

**Разметка дорог с двусторонним  
движением, имеющих шесть полос  
движения, из которых две являются  
полосами попеременного направления  
движения**

**ПОЛОСЫ ДВИЖЕНИЯ**

**СПЛОШНЫЕ ЛИНИИ  
прерывистые линии для  
разграничения полос  
движения  
двойные прерывистые  
предупреждающие  
линии**


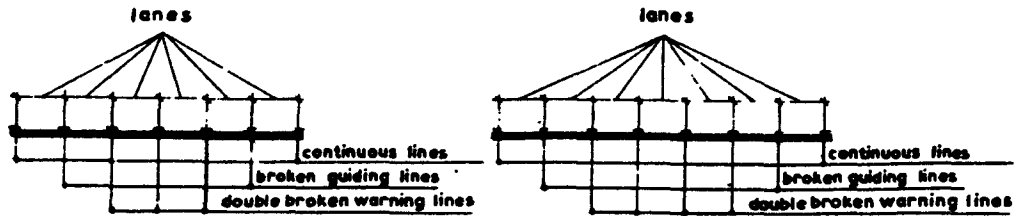
**СПЛОШНЫЕ ЛИНИИ**

**двойные прерывистые  
предупреждающие  
линии**


**прерывистые линии для  
разграничения полос движения**

**Разметка дорог с двусторонним  
движением, имеющих семь полос  
движения, из которых три являются  
полосами попеременного направления  
движения**

**диаграмма А-6**



Marking of two-way  
carriageways with six  
lanes of which two are  
reversible.



Marking of two-way  
carriageways with seven  
lanes of which three are  
reversible.

Marquage des chaussées unidirectionnelles  
Разметка дорог с односторонним движением

voie  
полоса движения

voie  
полоса движения

lignes continues  
сплошные линии

ligne de guidage discontinue  
прерывистая линия для  
разграничения полос движения

voie  
полоса движения

voie  
полоса движения

lignes continues  
сплошные линии

ligne de guidage discontinue  
прерывистая линия для  
разграничения полос движения

diagramme A-7  
диаграмма A-7



Marking of one - way carriageways

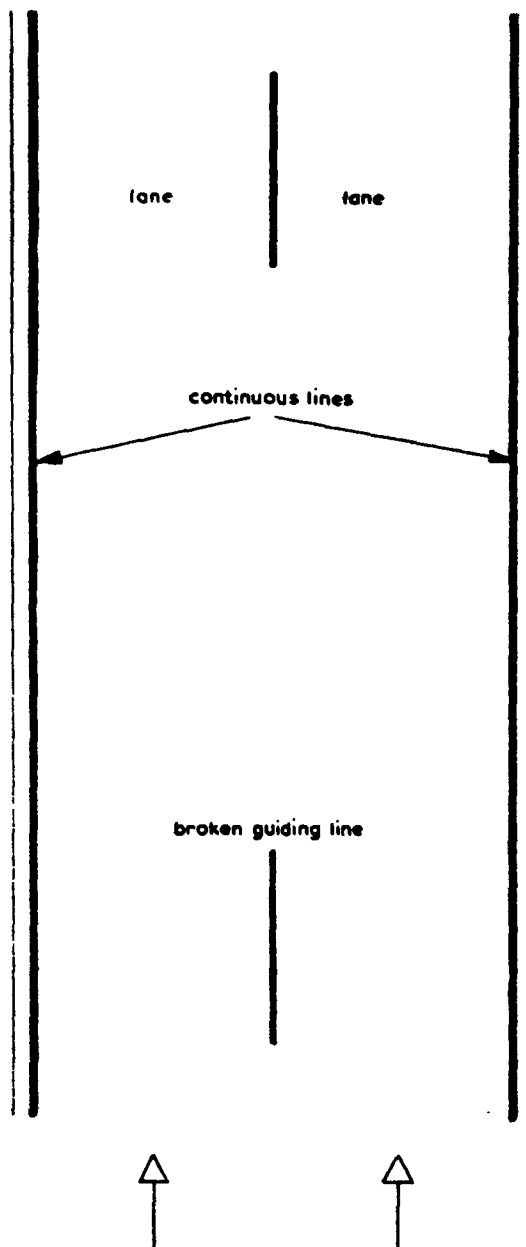
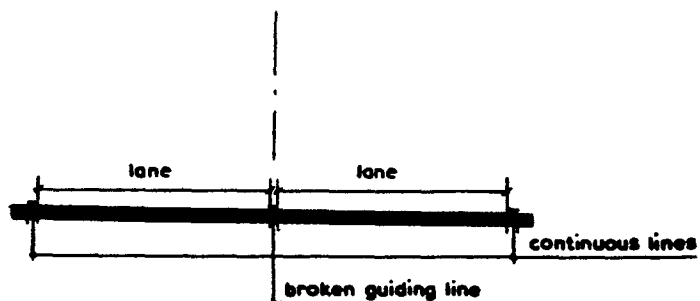


diagram A-7

Marquage d'une chaussée d'autoroute  
Разметка проезжей части автомагистрали

voie  
полоса движения

voie  
полоса движения

bande d'arrêt d'urgence  
полоса вынужденной  
остановки

lignes continues  
сплошные линии

ligne de guidage discontinue  
прерывистая линия для  
разграничения полос движения

voie  
полоса движения

voie  
полоса движения

bande d'arrêt d'urgence  
полоса вынужденной  
остановки

ligne de guidage discontinue  
прерывистая линия для  
разграничения полос движения

lignes continues  
сплошные линии

diagramme A-8  
диаграмма А-8

Marking of a carriageway of a motorway.

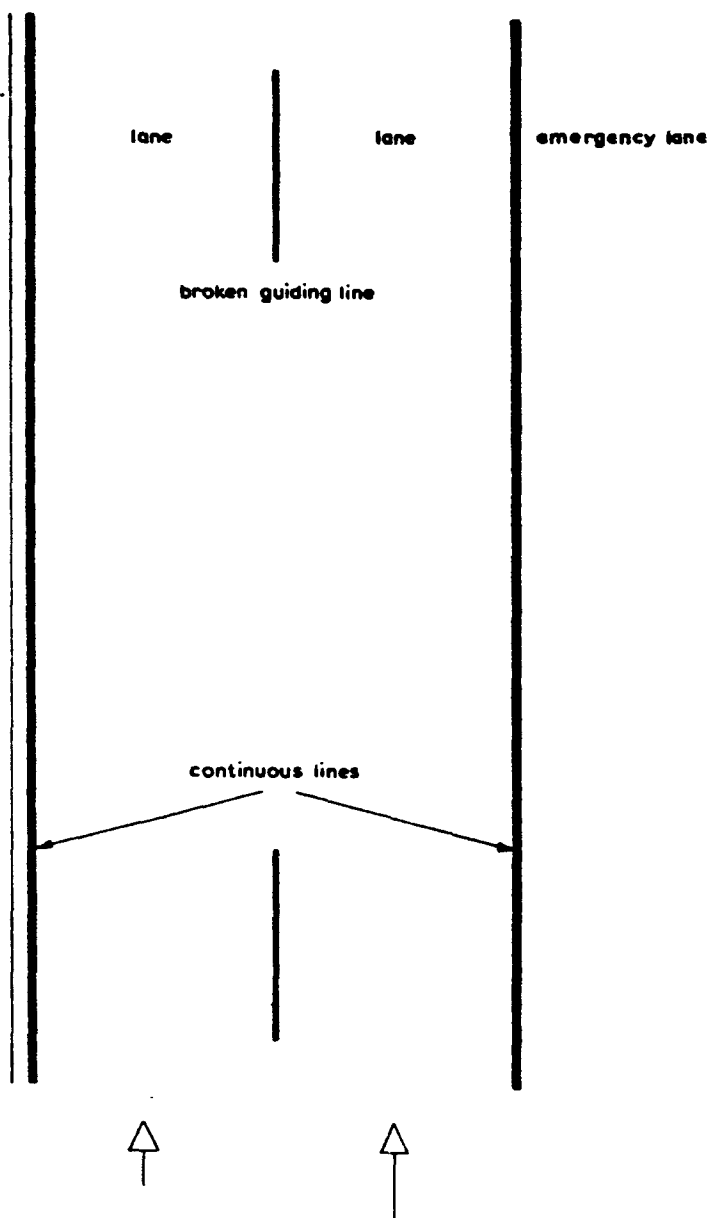
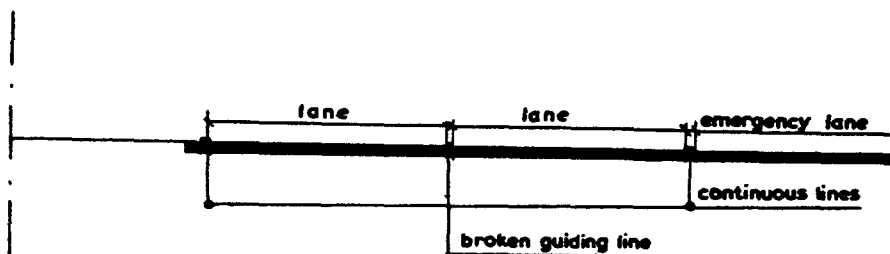


diagram A-8

PAGINA BIANCA

Voies d'accélération	
zone triangulaire plane peinte	voie d'accélération à un croisement à niveau
variante	<p>Marquage de la fin d'une voie d'accélération si la bande d'arrêt d'urgence n'a qu'une longueur limitée</p>
surélévation facultative	longueur variable
bande d'arrêt d'urgence	voie d'accélération sur une autoroute
variante	<p>Marquage de la fin d'une voie d'accélération s'il n'y a pas de bande d'arrêt d'urgence</p> <p style="text-align: right;">longueur variable</p> <p>ouverture de 1,50 m si la bande d'arrêt d'urgence continue sur une longueur suffisante</p>
	cotes en mètres diagramme A-9

**Полосы ускорения**

**Плоский закрашенный  
треугольник**

**полоса ускорения перед пересечением на одном уровне**

**вариант** вариант **Разметка окончания полосы ускорения, если длина полосы вынужденной остановки ограничена**

**возможно повышение  
уровня**

**изменяющаяся  
длина**

**полоса вынужденной  
остановки**

**полоса ускорения вдоль автомагистрали**

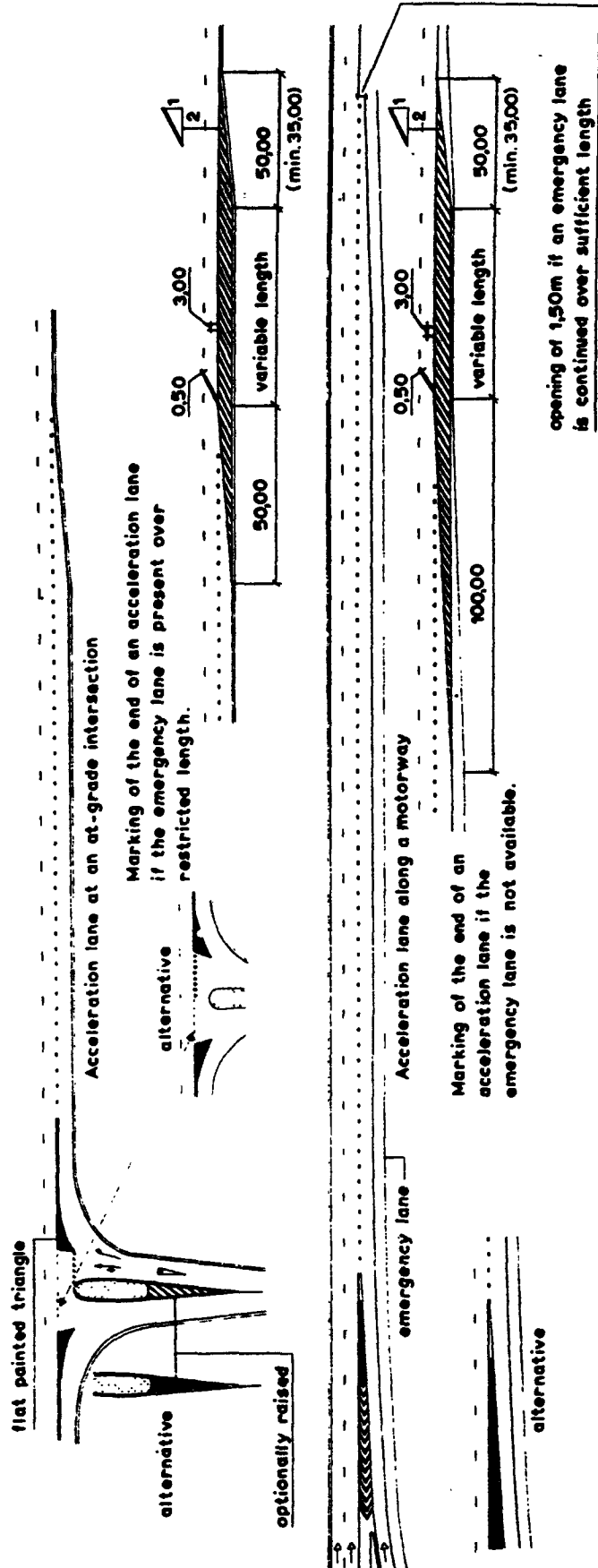
**Разметка окончания полосы ускорения при отсутствии полосы вынужденной остановки** **изменяющаяся  
длина**

**вариант**

**выход шириной 1,5 м, если  
полоса вынужденной остановки  
имеет достаточную протяженность**

**измерения даны в метрах  
диаграмма А-9**

Acceleration lanes



measures in meters  
diagram A-9

Voies de décélération  
Полосы замедления

zone triangulaire  
plane peinte  
Плоский закрашенный  
треугольник

bande d'arrêt  
d'urgence  
полоса вынужденной  
остановки

voie de décélération sur une autoroute  
полоса замедления вдоль автомагистрали

zone triangulaire  
plane peinte  
плоский закрашенный  
треугольник

voie de décélération à un croisement à niveau  
полоса замедления перед пересечением на  
одном уровне

variante  
вариант

diagramme A-10  
диаграмма А-10



Deceleration lanes




diagram A-10

PAGINA BIANCA

Сочетание полос ускорения и замедления  
(участок соединения)

параллельные косые линии

вариант

полоса вымучденной  
остановки

начало разметки стрел  
1/2 протяженности участка  
соединения (макс. 150 м)

плоский закрашенный  
треугольник

участок соединения вдоль  
автомагистрали

плоский закрашенный  
треугольник

начало разметки стрел 1/2 L  
(макс. 150 м)

L = протяженность участка соединения

участок соединения перед пересечением на одном уровне

вариант

вариант

вариант

вариант

\* Возможно поменьше уровня; уклон 1:8 или меньше

диаграмма А-11

Combinaison d'une voie d'accélération et d'une voie de décélération  
(section d'entrecroisement)

lignes obliques parallèles

variante

bande d'arrêt  
d'urgence      début de marquage par flèches  
demi-longueur de la section  
d'entrecroisement (max. 150 m)

zone triangulaire  
plane peinte      section d'entrecroisement  
sur une autoroute      zone triangulaire  
plane peinte

début du marquage par flèches  $1/2 L$   
(max. 150 m)

$L$  = longueur de la section d'entrecroisement

section d'entrecroisement à un croisement à niveau

variante

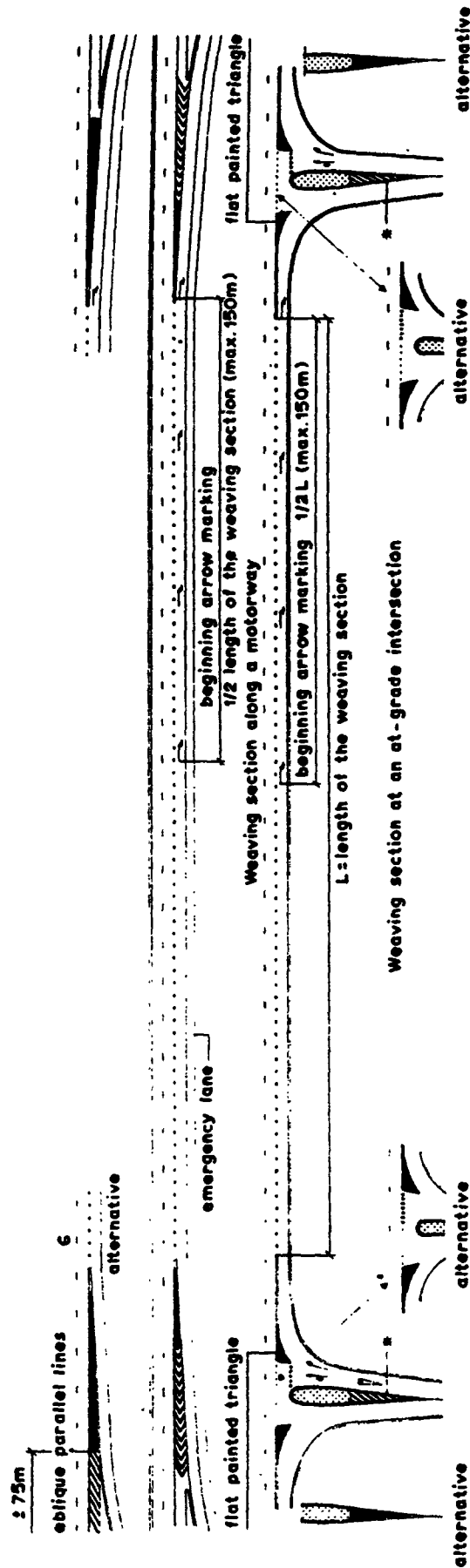
variante

variante

\* Surélévation facultative; pente 1:8 ou moins

diagramme A-11

Combination of an acceleration lane and a deceleration lane (weaving section).



\* optionally raised; slope 1:8 or less

diagram A - 11

Marquage des chaussées à double sens de circulation dans les courbes verticales où la distance de visibilité est limitée  
Разметка дорог с двусторонним движением на вертикальных кривых в тех местах, где расстояние видимости ограничено

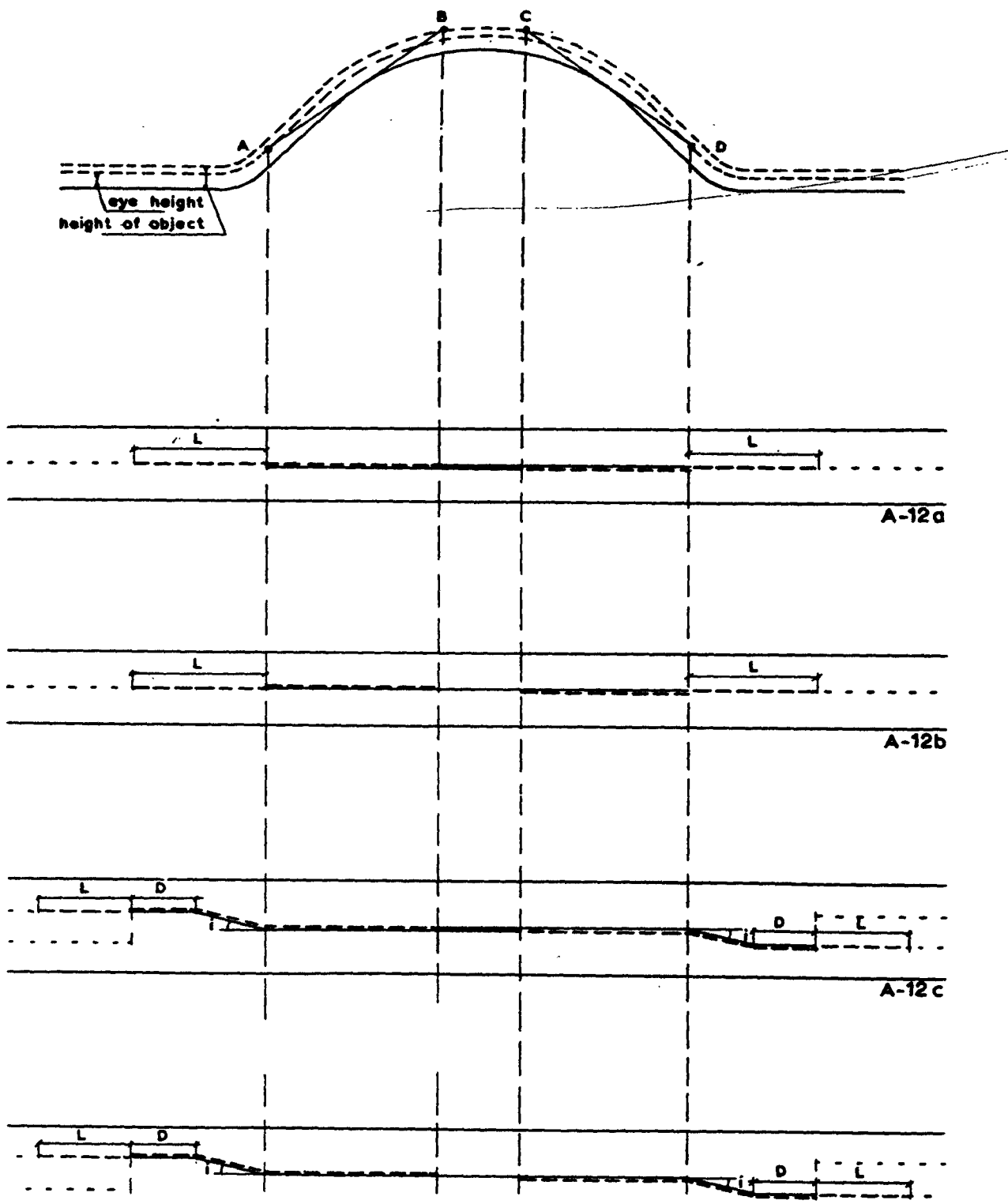
hauteur oculaire  
высота уровня глаза

hauteur de l'objet  
высота предмета

D : distance parcourue en 1 seconde  
L :  $V > 60 \text{ km/h} : L \geq 100 \text{ m}$   
 $V \leq 60 \text{ km/h} : L \geq 50 \text{ m}$   
i :  $V > 60 \text{ km/h}$  inclinaison 1 : 50 ou moins  
 $V \leq 60 \text{ km/h}$  inclinaison 1 : 20 ou moins  
Les flèches sont facultatives  
D : Расстояние, проходимое за 1 сек.  
 $V > 60 \text{ км/ч} : L \geq 100 \text{ м}$   
L :  $V \leq 60 \text{ км/ч} : L \geq 50 \text{ м}$   
 $V > 60 \text{ км/ч}$ , уклон 1 : 50 или меньше  
i :  $V \leq 60 \text{ км/ч}$ , уклон 1 : 20 или меньше  
Стрелы не обязательны

diagramme A-12  
диаграмма А-12

Marking of two-way carriageways in vertical curves where the range of vision is restricted.



D : Distance run in 1 second  
 L : V > 60 km/h : L ≥ 100 m  
       V ≤ 60 km/h : L ≥ 50 m  
 i : V > 60 km/h inclination 1:50 or less  
       V ≤ 60 km/h inclination 1:20 or less  
 Arrows are optional

A-12d

diagram A-12

Marquage des chaussées à double sens de circulation dans les courbes verticales où la distance de visibilité est limitée

**Разметка дороги с двусторонним движением на вертикальных кривых в тех местах, где расстояние видимости ограничено**

hauteur de l'objet  
**высота предмета**

hauteur oculaire  
**высота уровня глаза**

hauteur de l'objet  
**высота предмета**

hauteur oculaire  
**высота уровня глаза**

M : distance de visibilité

L :  $V > 60 \text{ km/h} : L \geq 100 \text{ m}$

L :  $V \leq 60 \text{ km/h} : L \leq 50 \text{ m}$

D : distance parcourue en 1 seconde

i :  $V > 60 \text{ km/h} : \text{inclinaison } 1 : 50 \text{ ou moins}$

i :  $V \leq 60 \text{ km/h} : \text{inclinaison } 1 : 20 \text{ ou moins}$

Les flèches sont facultatives

**M : расстояние видимости**

**L :  $V > 60 \text{ км/ч} : L \geq 100 \text{ м}$**

**L :  $V \leq 60 \text{ км/ч} : L \leq 50 \text{ м}$**

**D : расстояние, проходимое за 1 сек.**

**i :  $V > 60 \text{ км/ч} : \text{уклон } 1 : 50 \text{ или меньше}$**

**i :  $V \leq 60 \text{ км/ч} : \text{уклон } 1 : 20 \text{ или меньше}$**

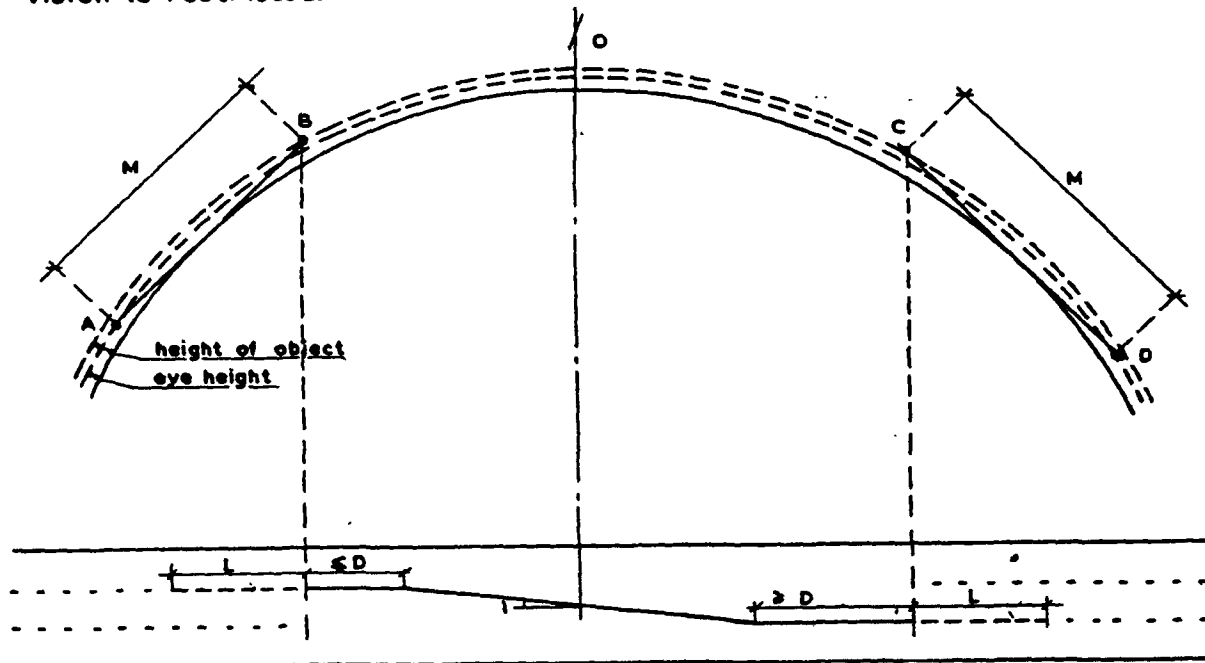
**Стрелы не обязательны**

diagramme A-13

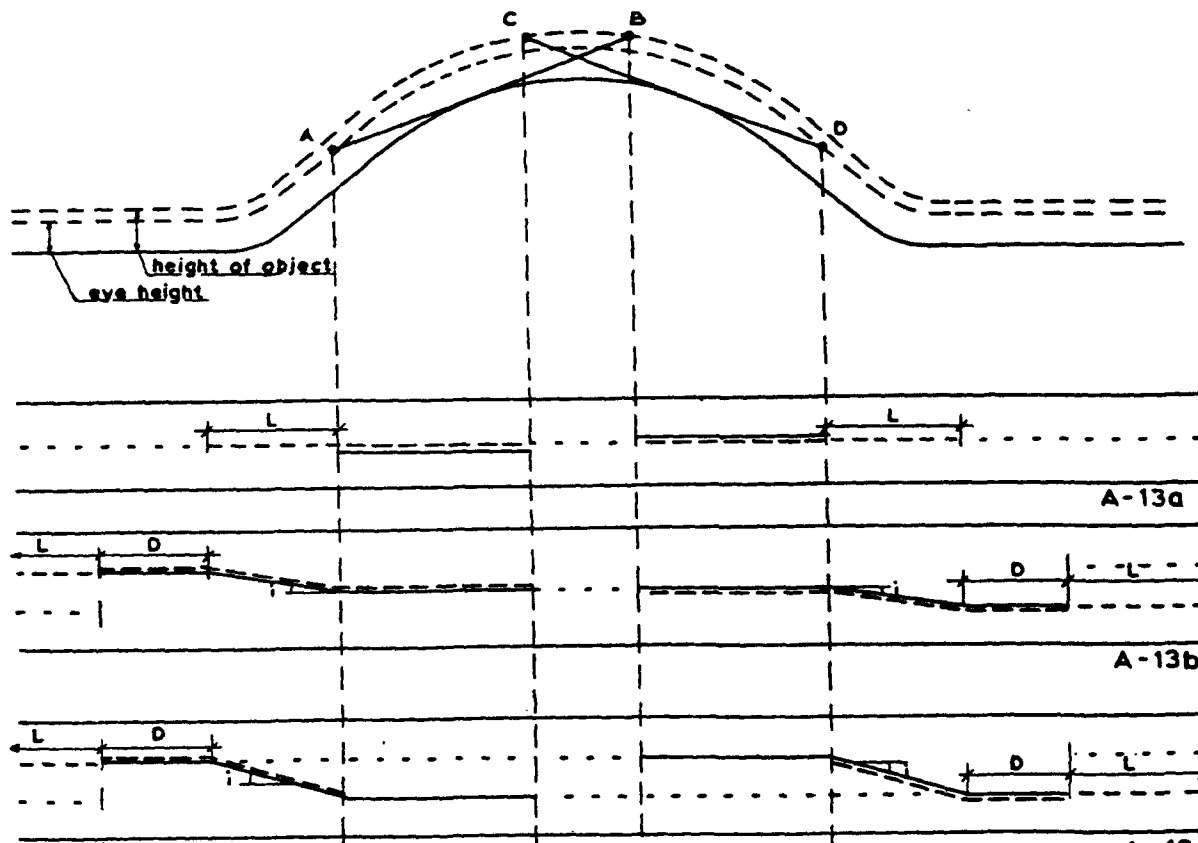
**диаграмма А-13**



Marking of two-way carriageways in vertical curves where the range of vision is restricted.



A-12 e



A-13a

A-13b

A-13c

diagram A-13

M: sight distance  
 L:  $V > 60$  km/h:  $L \geq 100$ m  
 $V \leq 60$  km/h:  $L \leq 50$ m  
 D: Distance run in 1 second  
 $V > 60$  km/h: inclination 1:50 or less  
 $V \leq 60$  km/h: inclination 1:20 or less  
 Arrows are optional

Marquage des chaussées à double sens de circulation dans  
les courbes verticales où la distance de visibilité est limitée  
Разметка дороги с двусторонним движением на вертикальных кривых  
в тех местах, где расстояние видимости ограничено

hauteur de l'objet  
высота предмета

Le diagramme est le même  
si C est à la droite de B

hauteur oculaire  
высота уровня глаза

Диаграмма та же, если С  
находится справа от В

diagramme A-14

диаграмма А-14

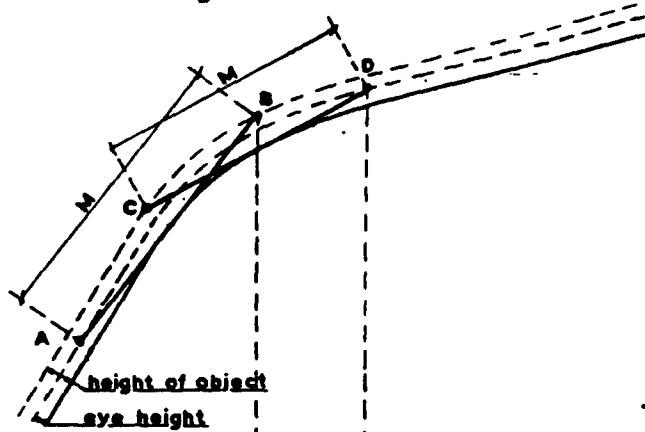
Marquage des chaussées à double sens de circulation dans  
les courbes horizontales où la distance de visibilité est limitée  
Разметка дороги с двусторонним движением на горизонтальных кривых  
в тех местах, где расстояние видимости ограничено

M : distance de visibilité  
L :  $V > 60 \text{ km/h} : L \geq 100 \text{ m}$   
 $V \leq 60 \text{ km/h} : L \geq 50 \text{ m}$   
D : distance parcourue en 1 seconde  
i :  $V > 60 \text{ km/h} : \text{inclinaison } 1 : 50 \text{ ou moins}$   
 $V \leq 60 \text{ km/h} : \text{inclinaison } 1 : 20 \text{ ou moins}$   
Les flèches sont facultatives  
M : расстояние видимости  
L :  $V > 60 \text{ км/ч} : L \geq 100 \text{ м}$   
 $V \leq 60 \text{ км/ч} : L \geq 50 \text{ м}$   
D : расстояние, проходимое за 1 сек.  
i :  $V > 60 \text{ км/ч, уклон } 1 : 50 \text{ или меньше}$   
 $V \leq 60 \text{ км/ч, уклон } 1 : 20 \text{ или меньше}$   
Стрелы не обязательны

diagramme A-15


диаграмма А-15

**Marking of two-way carriageways in vertical curves where the range of vision is restricted.**



The diagram is the same if C is on the right of B

diagram A-14



**Marking of two-way carriageways in horizontal curves where the range of vision is restricted.**

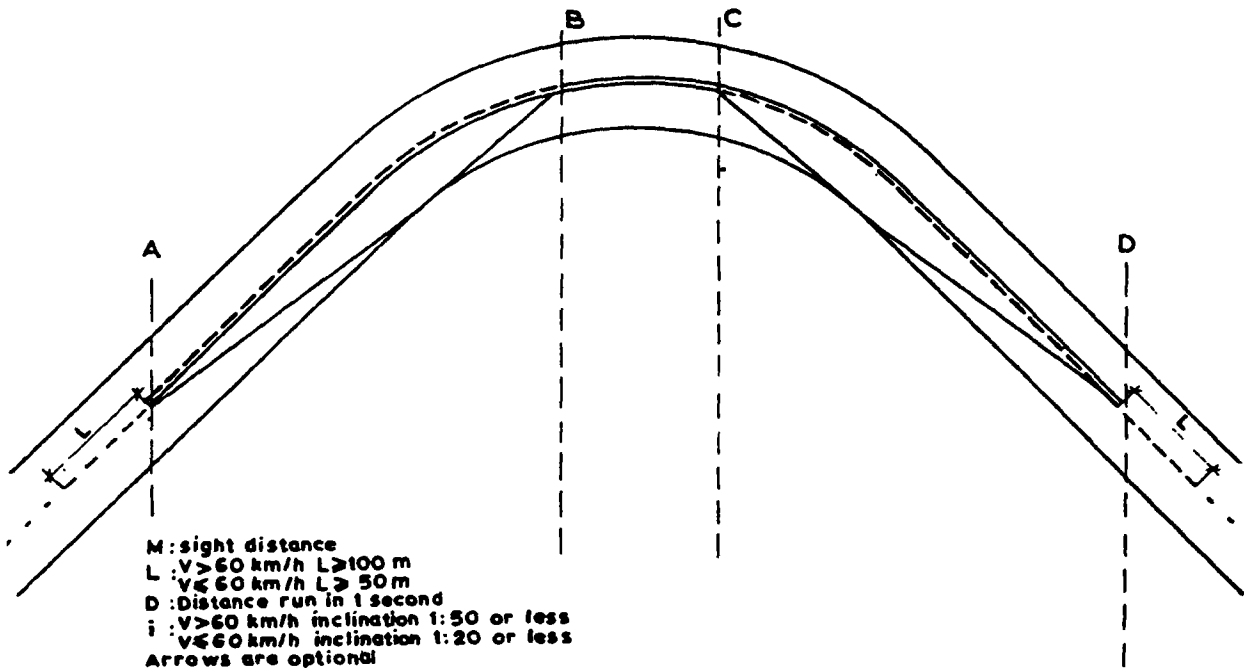


diagram A-15

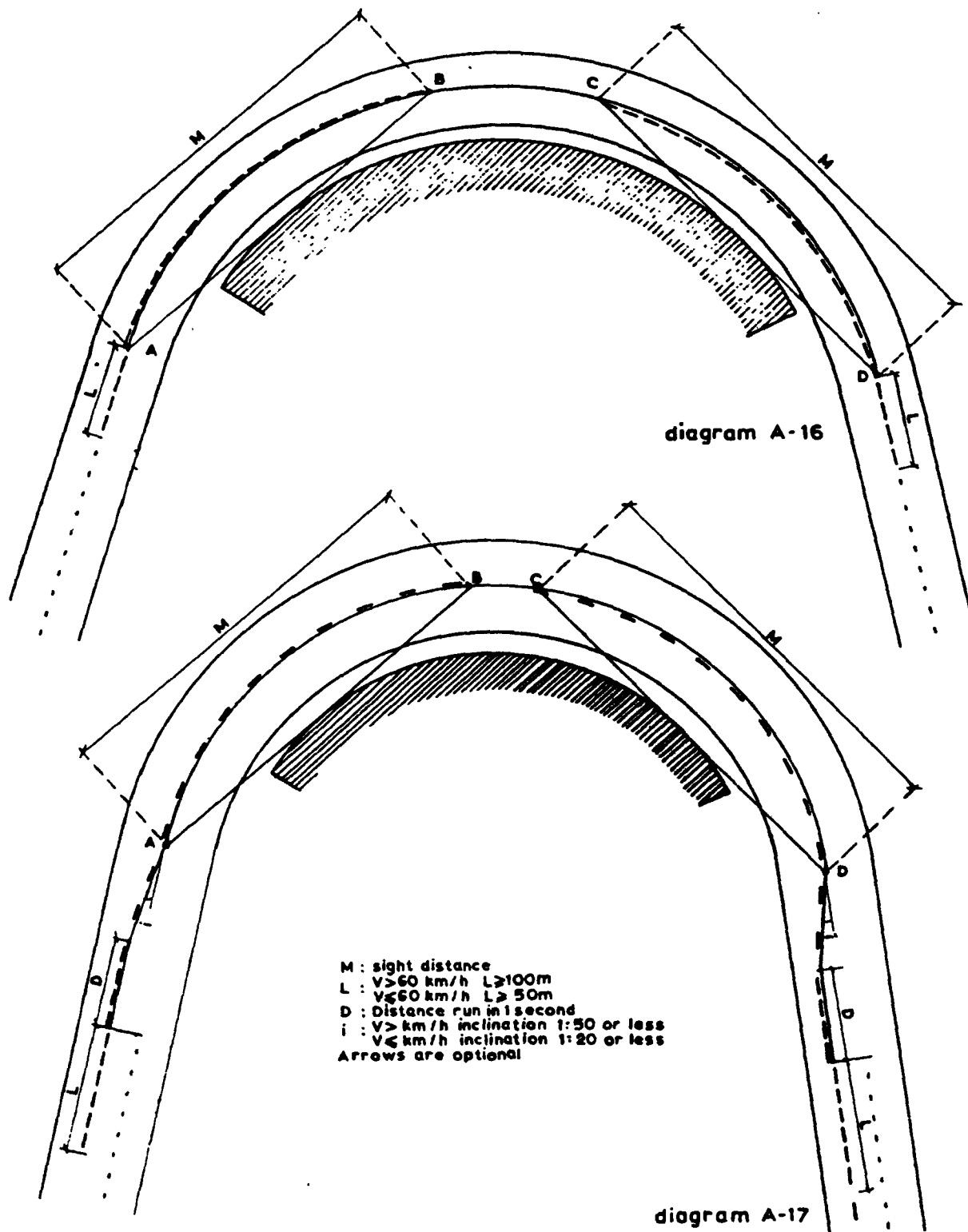
Marquage des chaussées à double sens de circulation dans les courbes horizontales où la distance de visibilité est limitée  
Разметка дороги с двусторонним движением на горизонтальных кривых в тех местах, где расстояние видимости ограничено

diagramme A-16  
диаграмма А-16

M : distance de visibilité  
L :  $V > 60 \text{ km/h} : L \geq 100 \text{ m}$   
       $V \leq 60 \text{ km/h} : L \geq 50 \text{ m}$   
D : distance parcourue en 1 seconde  
i :  $V > 60 \text{ km/h} : \text{inclinaison } 1 : 50 \text{ ou moins}$   
       $V \leq 60 \text{ km/h} : \text{inclinaison } 1 : 20 \text{ ou moins}$   
Les flèches sont facultatives  
M : расстояние видимости  
L :  $V > 60 \text{ км/ч} : L \geq 100 \text{ м}$   
       $V \leq 60 \text{ км/ч} : L \geq 50 \text{ м}$   
D : расстояние, проходимое за 1 сек.  
       $V > 60 \text{ км/ч, уклон } 1 : 50 \text{ или меньше}$   
       $V \leq 60 \text{ км/ч, уклон } 1 : 20 \text{ или меньше}$   
Стрелы не обязательны

diagramme A-17  
диаграмма А-17

**Marking of two-way carriageways in horizontal curves where the range of vision is restricted.**



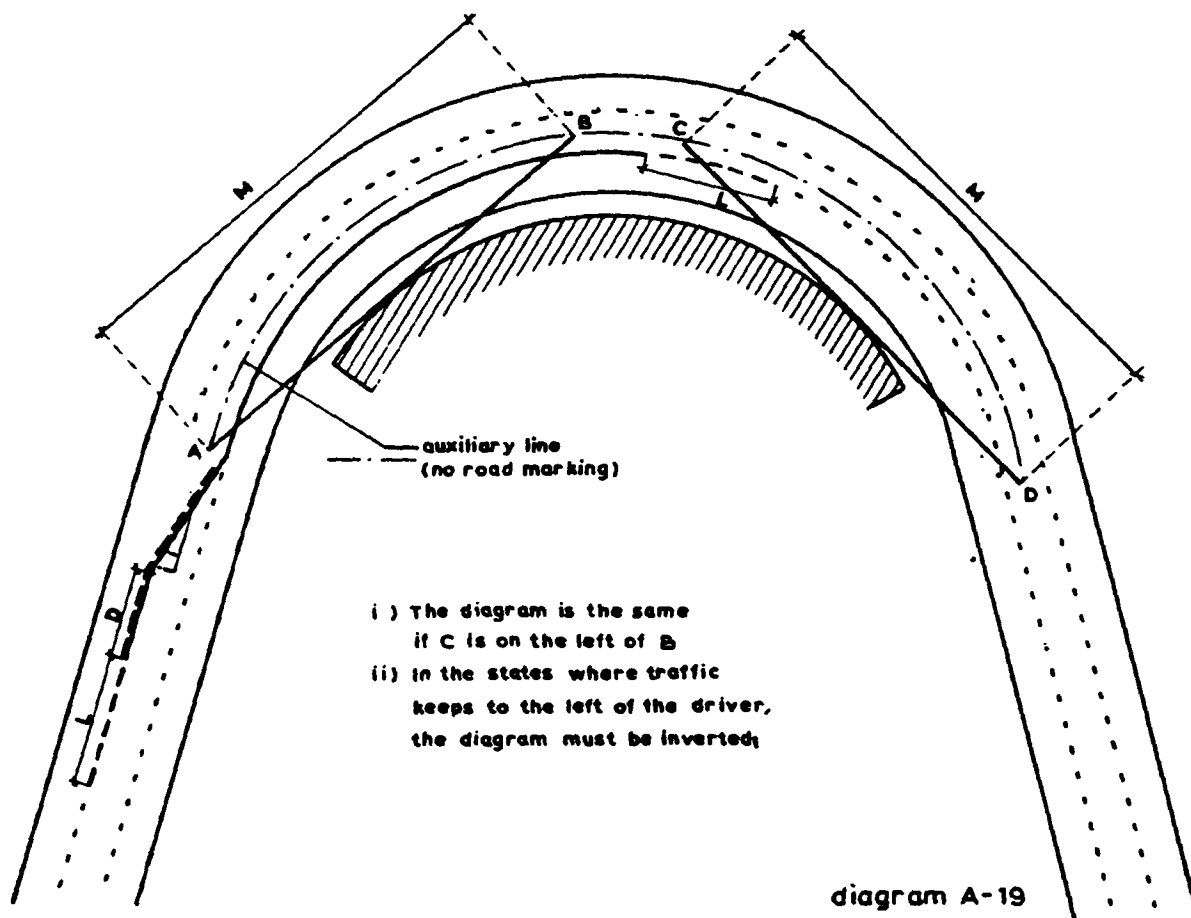
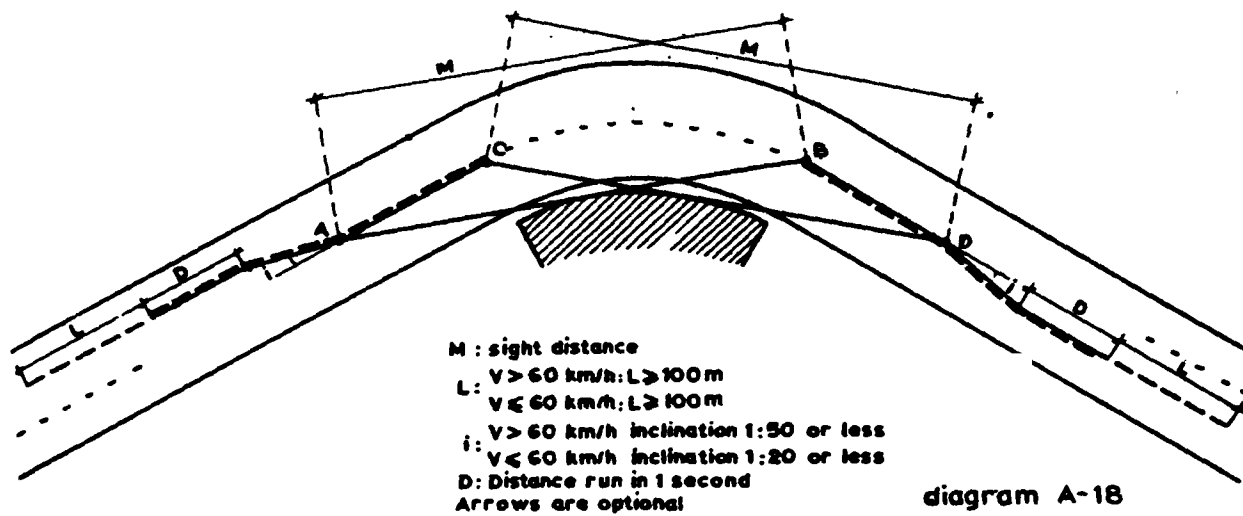
M : distance de visibilité  
 L :  $V > 60 \text{ km/h} : L \geq 100 \text{ m}$   
        $V \leq 60 \text{ km/h} : L \geq 50 \text{ m}$   
 i :  $V > 60 \text{ km/h} : \text{inclinaison } i : 50 \text{ ou moins}$   
        $V \leq 60 \text{ km/h} : \text{inclinaison } i : 20 \text{ ou moins}$   
 D : distance parcourue en 1 seconde  
 Les flèches sont facultatives  
 M : расстояние видимости  
 L :  $V \geq 60 \text{ км/ч} : L \geq 100 \text{ м}$   
        $V \leq 60 \text{ км/ч} : L \geq 50 \text{ м}$   
 D : расстояние, проходимое за 1 сек.  
 i :  $V \geq 60 \text{ км/ч}, \text{ уклон } i : 50 \text{ или меньше}$   
        $V \leq 60 \text{ км/ч}, \text{ уклон } i : 20 \text{ или меньше}$   
 Стрелы не обязательны

diagramme A-18  
 диаграмма A-18

ligne auxiliaire  
 (n'est pas un marquage)  
 вспомогательная линия  
 (дорожной разметки не имеется)

- i) Le diagramme est le même si C est à la gauche de B
- ii) Ce diagramme doit être inversé dans les pays où la circulation se fait à gauche
- i) Диаграмма та же, если C находится слева от B
- ii) В государствах, где движение осуществляется слева от водителя, диаграмму необходимо перевернуть

diagramme A-19  
 диаграмма A-19



Changement de largeur de la partie utilisable de la chaussée  
 Изменение ширины используемой проезжей части дороги

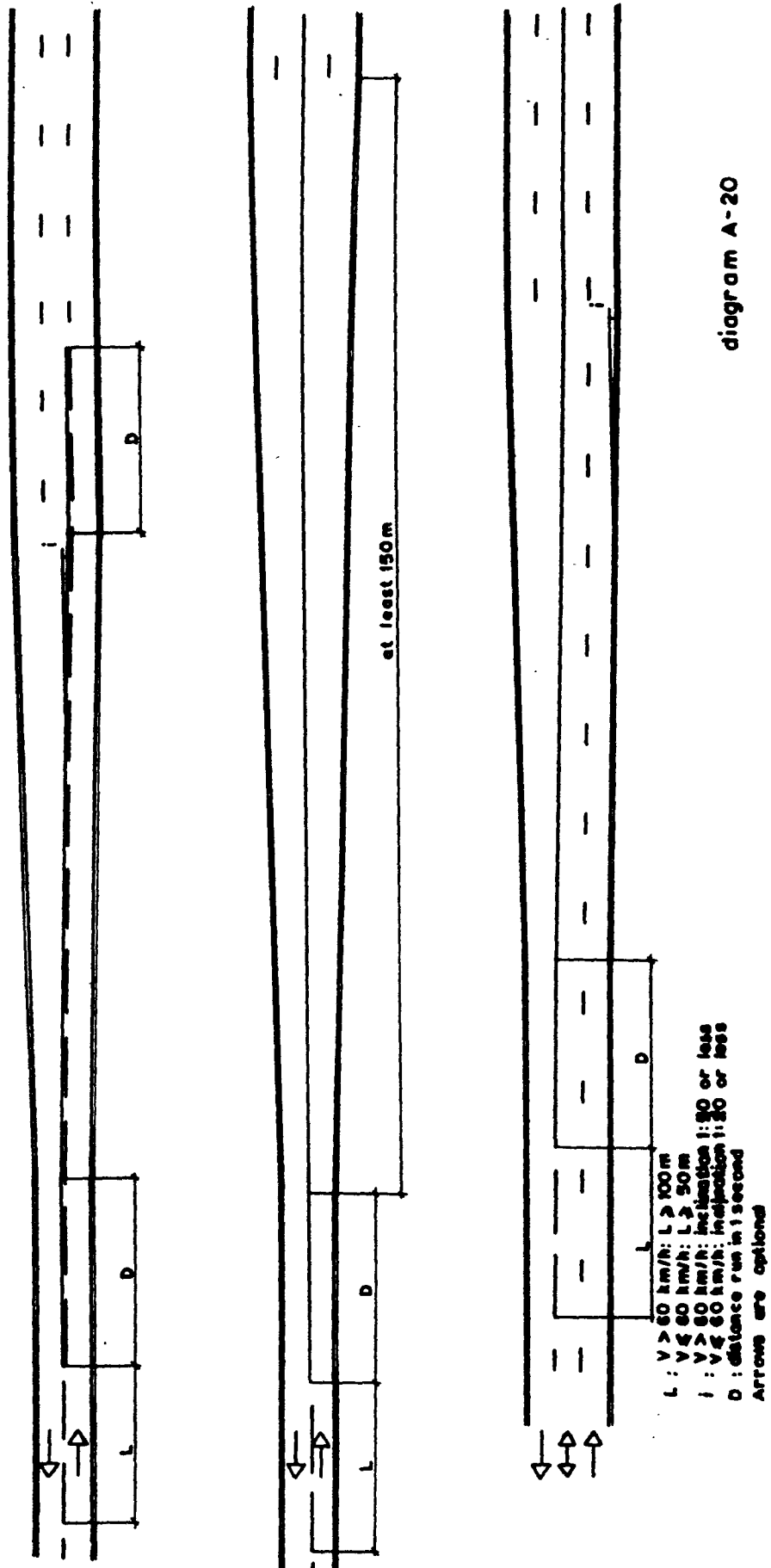
au moins 150 m  
 не менее 150 м

$V > 60 \text{ km/h} : L \geq 100 \text{ m}$   
 $V \leq 60 \text{ km/h} : L \geq 50 \text{ m}$   
 $i : V > 60 \text{ km/h} : \text{inclinaison } 1 : 50 \text{ ou moins}$   
 $i : V \leq 60 \text{ km/h} : \text{inclinaison } 1 : 20 \text{ ou moins}$   
 D : distance parcourue en 1 seconde  
 Les flèches sont facultatives  
 $V > 60 \text{ km/h} : L \geq 100 \text{ m}$   
 $V \leq 60 \text{ km/h} : L \geq 50 \text{ m}$   
 $i : V > 60 \text{ km/h} : \text{уклон } 1 : 50 \text{ или меньше}$   
 $i : V \leq 60 \text{ km/h} : \text{уклон } 1 : 20 \text{ или меньше}$   
 D : расстояние, проходящее за 1 сек.  
 Стрелки не обязательны

diagramme A-20  
 диаграмма А-20



Change in width of available carriageway



Chargement de largeur de la partie utilisable de la chaussée  
 Изменение ширины используемой проезжей части дороги

partie médiane  
 средняя часть

i : V > 60 km/h : inclinaison 1 : 50 ou moins  
 i : V ≤ 60 km/h : inclinaison 1 : 20 ou moins  
 i : V > 60 км/ч : уклон 1 : 50 или меньше  
 i : V ≤ 60 км/ч : уклон 1 : 20 или меньше

variante du point de divergence  
 изменение степени отклонения

L : V > 60 km/h : L ≥ 100  
 L : V ≤ 60 km/h : L ≥ 50

D : Distance parcourue en 1 seconde  
 Les flèches sont facultatives

L : V > 60 км/ч : L ≥ 100  
 L : V ≤ 60 км/ч : L ≥ 50

D : расстояние, проходящее за 1 сек.  
 Стрелы не обязательны

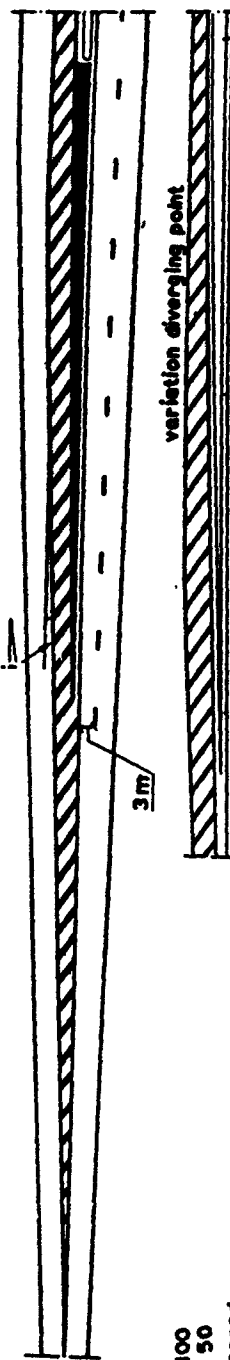
Surélévation facultative :  
 pente 1 : 8 ou moins  
 Возможно повышение уровня :  
 уклон 1 : 8 или меньше

diagramme A-21  
 диаграмма А-21

Change in width of available carriageway



$i: V > 60 \text{ km/h; inclination } 1:50 \text{ or less}$   
 $i: V \leq 60 \text{ km/h; inclination } 1:20 \text{ or less}$



$L: V > 60 \text{ km/h; } L \geq 100$   
 $V \leq 60 \text{ km/h; } L \geq 50$   
 $D: \text{ distance run in } 1 \text{ second}$   
Arrows are optional

optionally raised  
slope 1:8 or less

diagram A - 21

Marquage des chaussées au voisinage d'obstacles  
 Разметка проезжей части дороги около препятствий

surelévation facultative : pente 1:8 ou moins  
 возможно понижение уровня : уклон 1:8 или меньше

obstacle ou début d'un terre-plein central  
 препятствие или начало центральной резервной зоны

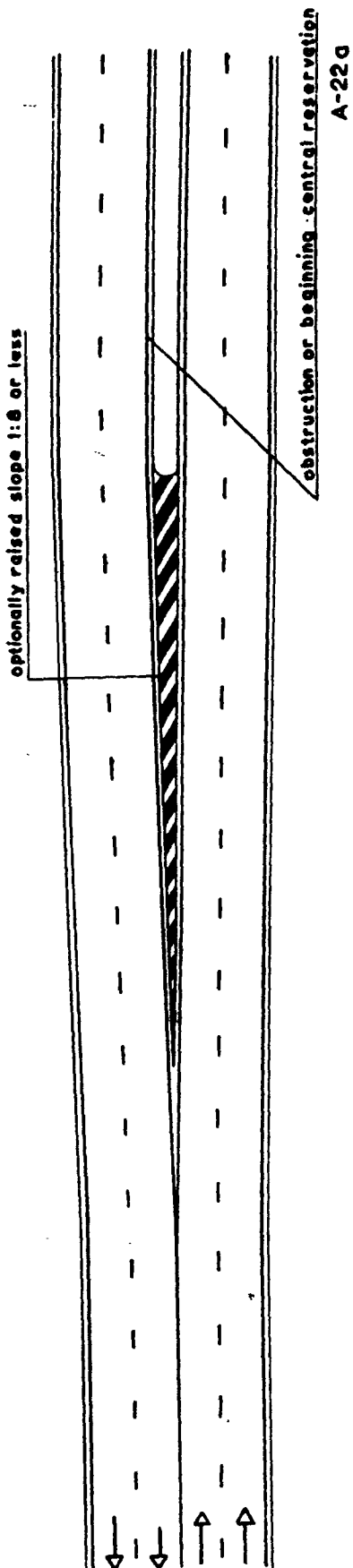
variante  
 вариант

$V >$  60 km/h :  $L \geq 100$  m  
 $L : V \leq 60$  km/h :  $L \geq 50$  m  
 $i : V >$  60 km/h : inclinaison 1 : 50 ou moins  
 $i : V \leq 60$  km/h : inclinaison 1 : 20 ou moins  
 $D : \text{distance parcourue en 1 seconde}$   
 $L : V >$  60 км/ч :  $L \geq 100$  м  
 $L : V \leq 60$  км/ч :  $L \geq 50$  м  
 $i : V >$  60 км/ч : уклон 1 : 50 или меньше  
 $i : V \leq 60$  км/ч : уклон 1 : 20 или меньше  
 $D : \text{расстояние, пройденное за 1 сек}$

flot  
 острогоз безопасности

diagramme A-22  
 диаграмма А-22

Marking of carriageway near obstruction.



alternative

A-22b

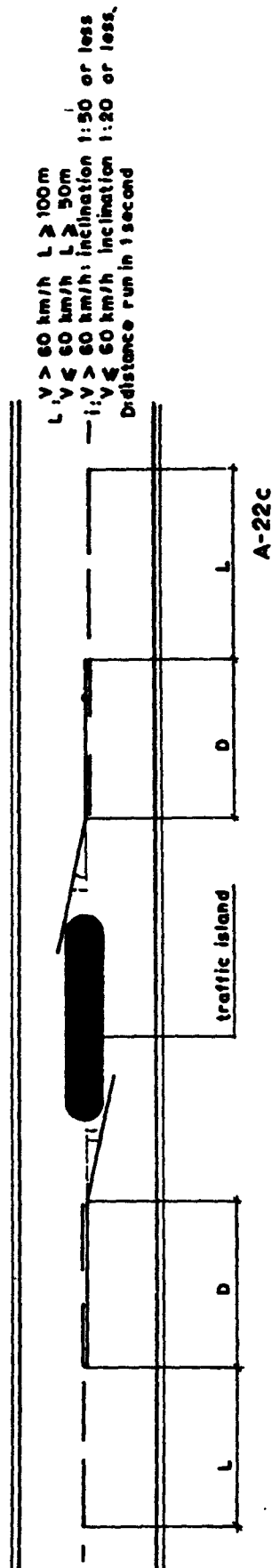
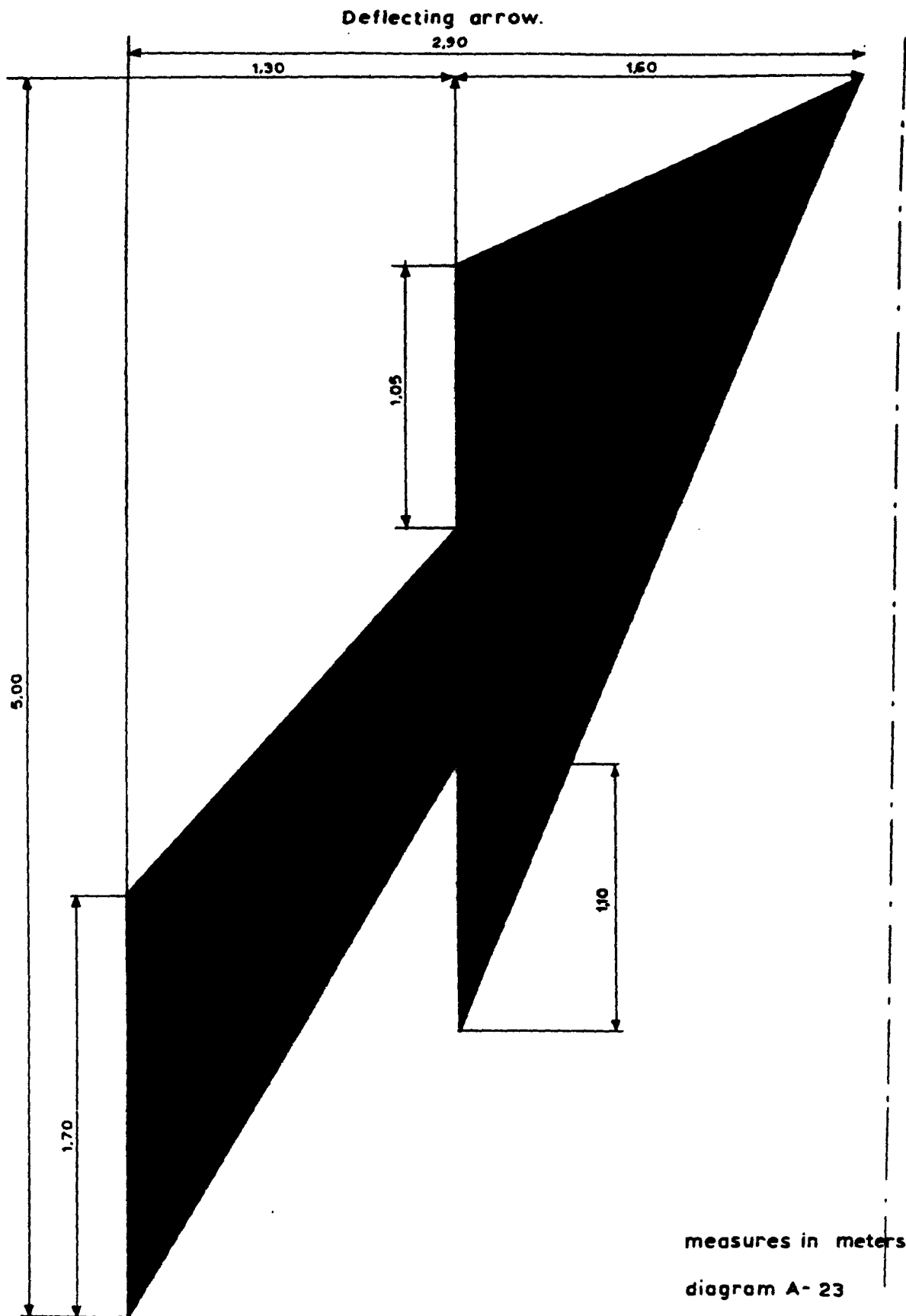


diagram A-22

Flèche de rabattement  
Направляющая стрела

cotes en m  
измерения даются  
в метрах  
diagramme A-23  
диаграмма А-23



Flèche de rabattement  
Направлення стрелы

diagramme A-24  
Диаграмма А-24

échelle 1 : 30  
масштаб 1 : 30



Deflecting Arrow




diagram A-24  
scale 1:30

Utilisation des flèches de rabattement  
**Применение направляющих стрел**

distance correspondant  
respectivement à  
**расстояние, соответствующее**

secondes de temps  
de parcours  
**секундам движения**

Routes à 2 voies  
**Дороги с двумя полосами движения**

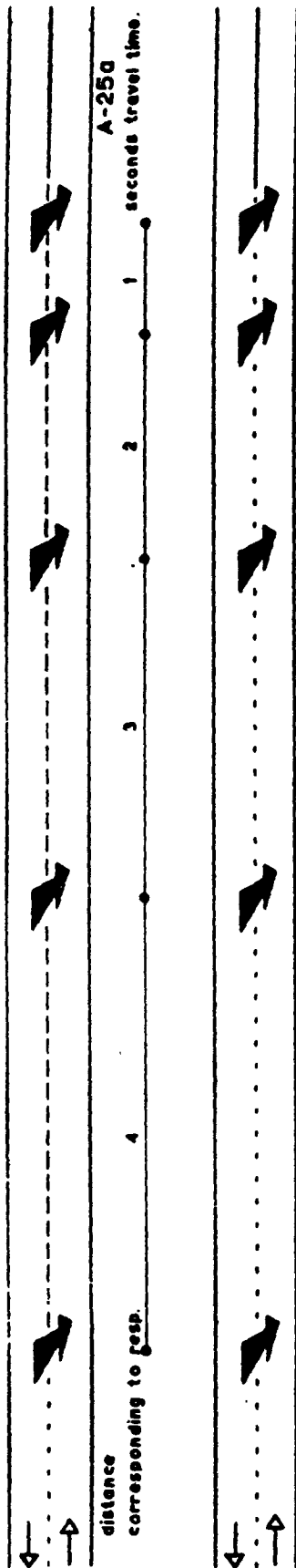
distance correspondant  
respectivement à  
**расстояние, соответствующее**

secondes de temps  
de parcours  
**секундам движения**

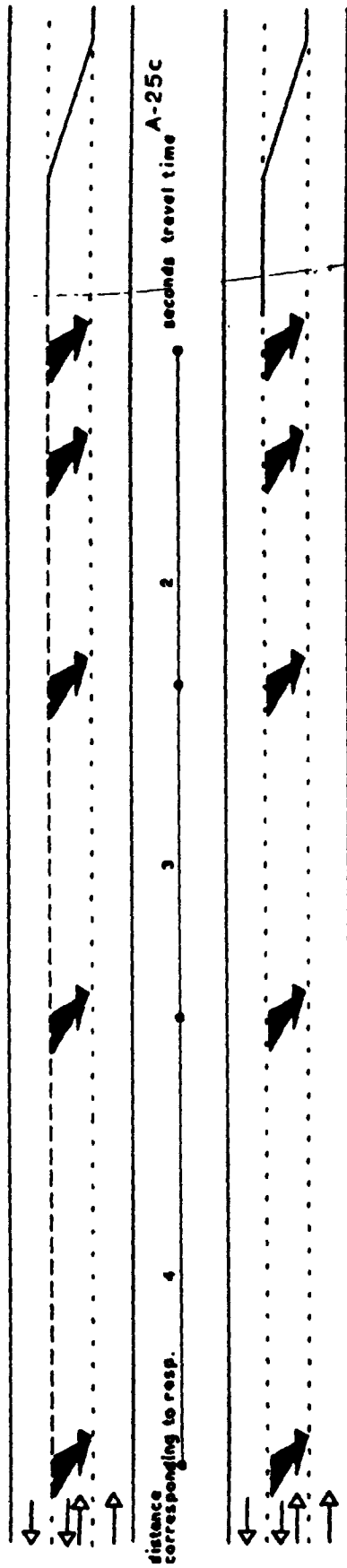
Routes à 3 voies  
**Дороги с тремя полосами движения**

diagramme A-25  
**диаграмма A-25**

The use of deflecting arrows.



Two-lane roads



Three-lane roads.

diagram A - 25

Utilisation des flèches de rabattement  
Применение направляющих стрел

distance correspondant  
respectivement à  
расстояние, соответствующее

secondes de temps  
de parcours  
секундам движения

Routes à 2 voies  
Дороги с двумя полосами движения

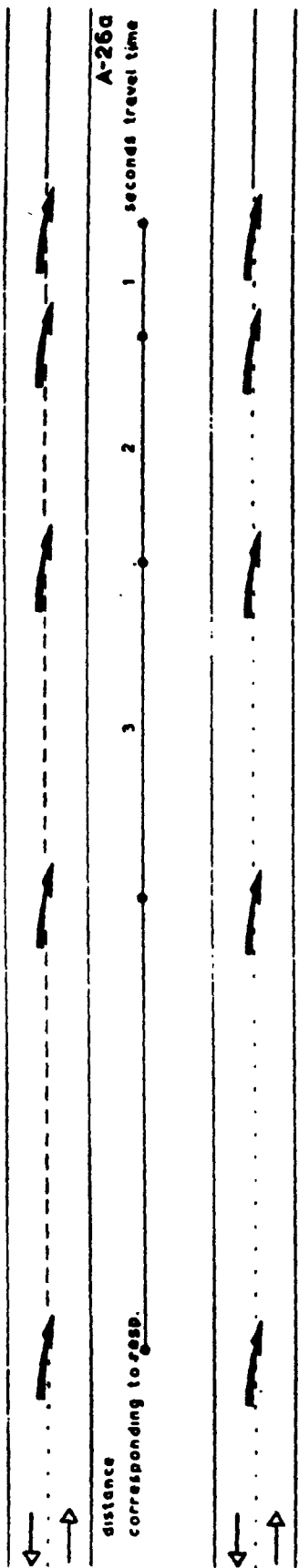
distance correspondant  
respectivement à  
расстояние, соответствующее

secondes de temps  
de parcours  
секундам движения

Routes à 3 voies  
Дороги с тремя полосами движения

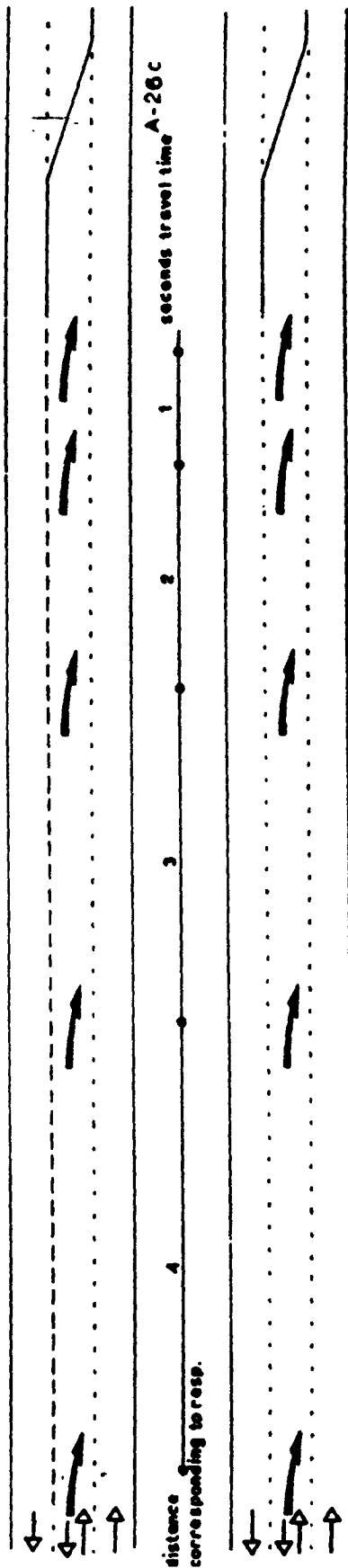
diagramme A-26  
диаграмма A-26

The use of deflecting arrows.



A-26 b

Two-lane roads.



A-26 d

Three-lane roads

diagram A-26

Marquage de la chaussée à proximité d'obstacles  
 Разметка проезжей части дороги около препятствий

obstacle  
 препятствие

surélévation  
 facultative :  
 pente 1:8  
 ou moins  
 возможно  
 повышение  
 уровня :  
 уклон 1:8  
 или меньше

de préférence  $\geq 25$  m  
 предпочтительно  $\geq 25$  м

variante  
 вариант

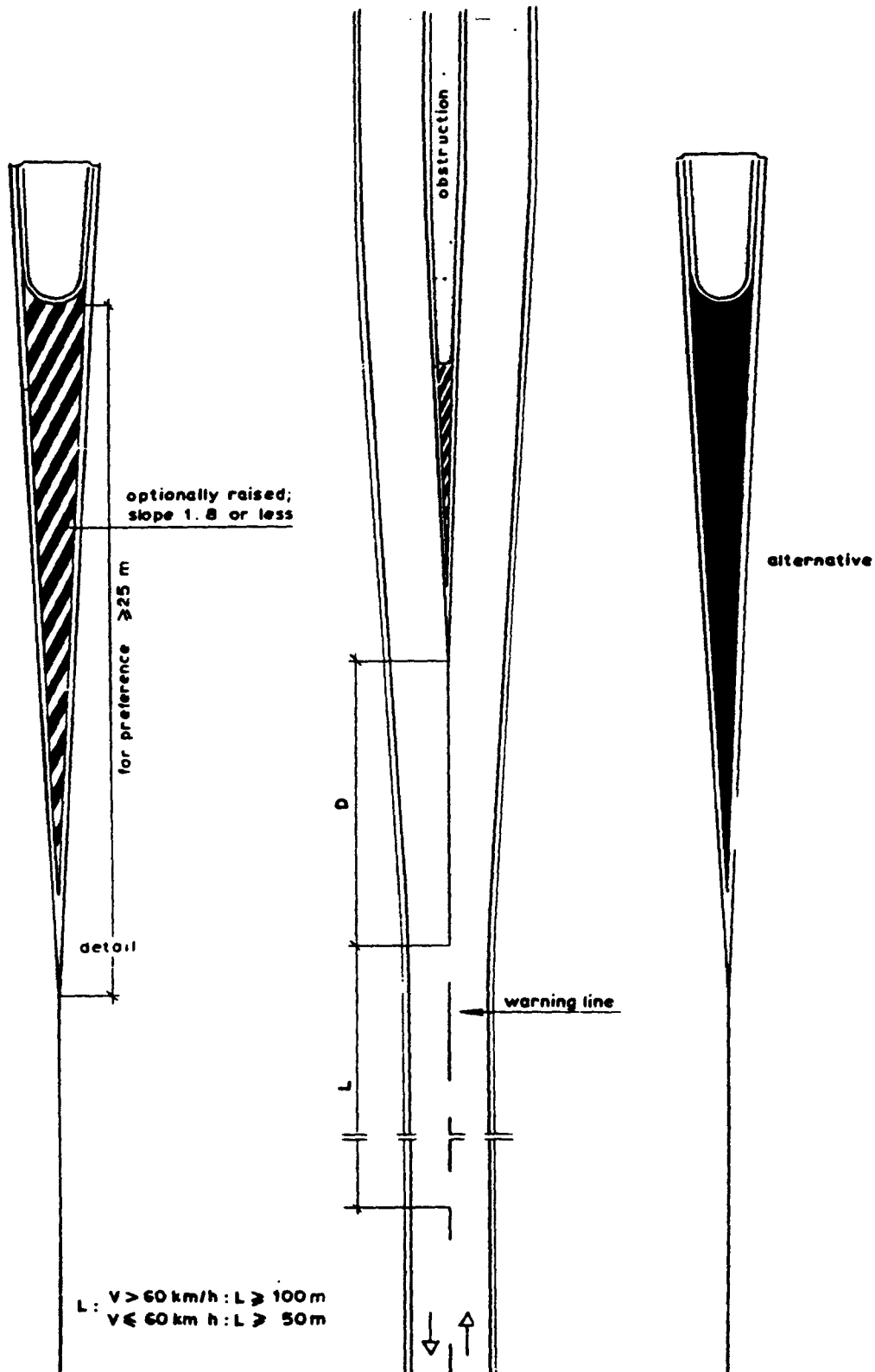
détail  
 деталь

ligne d'avertissement  
 предупреждающая линия

L : V  $\searrow$  60 km/h : L  $\searrow$  100 м  
 V  $\swarrow$  60 km/h : L  $\swarrow$  50 м  
 L : V  $\searrow$  60 км/ч : L  $\searrow$  100 м  
 V  $\swarrow$  60 км/ч : L  $\swarrow$  50 м

diagramme A-27  
 диаграмма А-27

Marking of carriageway near obstructions



Marquage avec lignes de guidage aux intersections  
Разметка с помощью линий для разграничения полос движения у перекрестка

diagramme A-28  
диаграмма А-28



Marking with guiding lines at intersections.

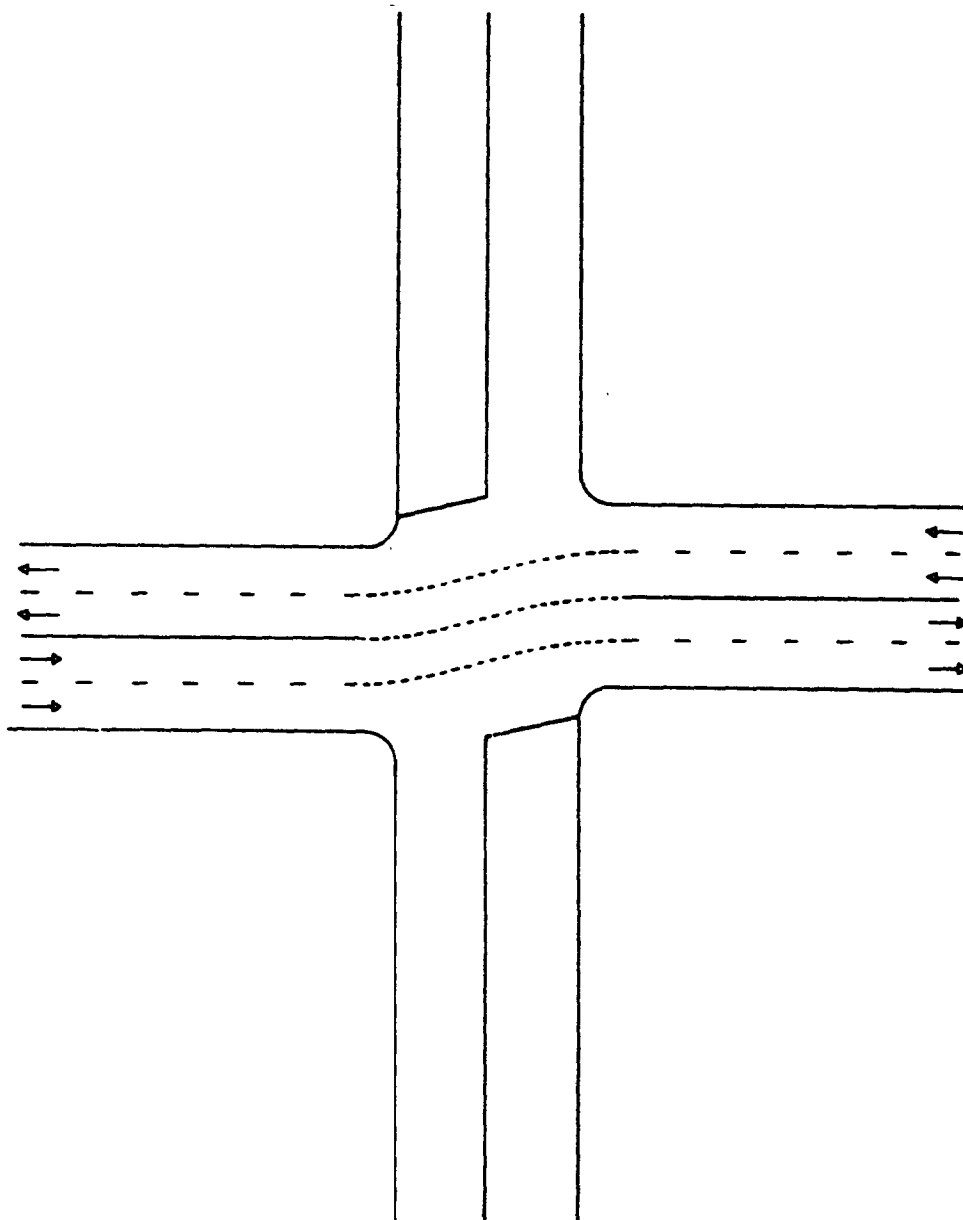
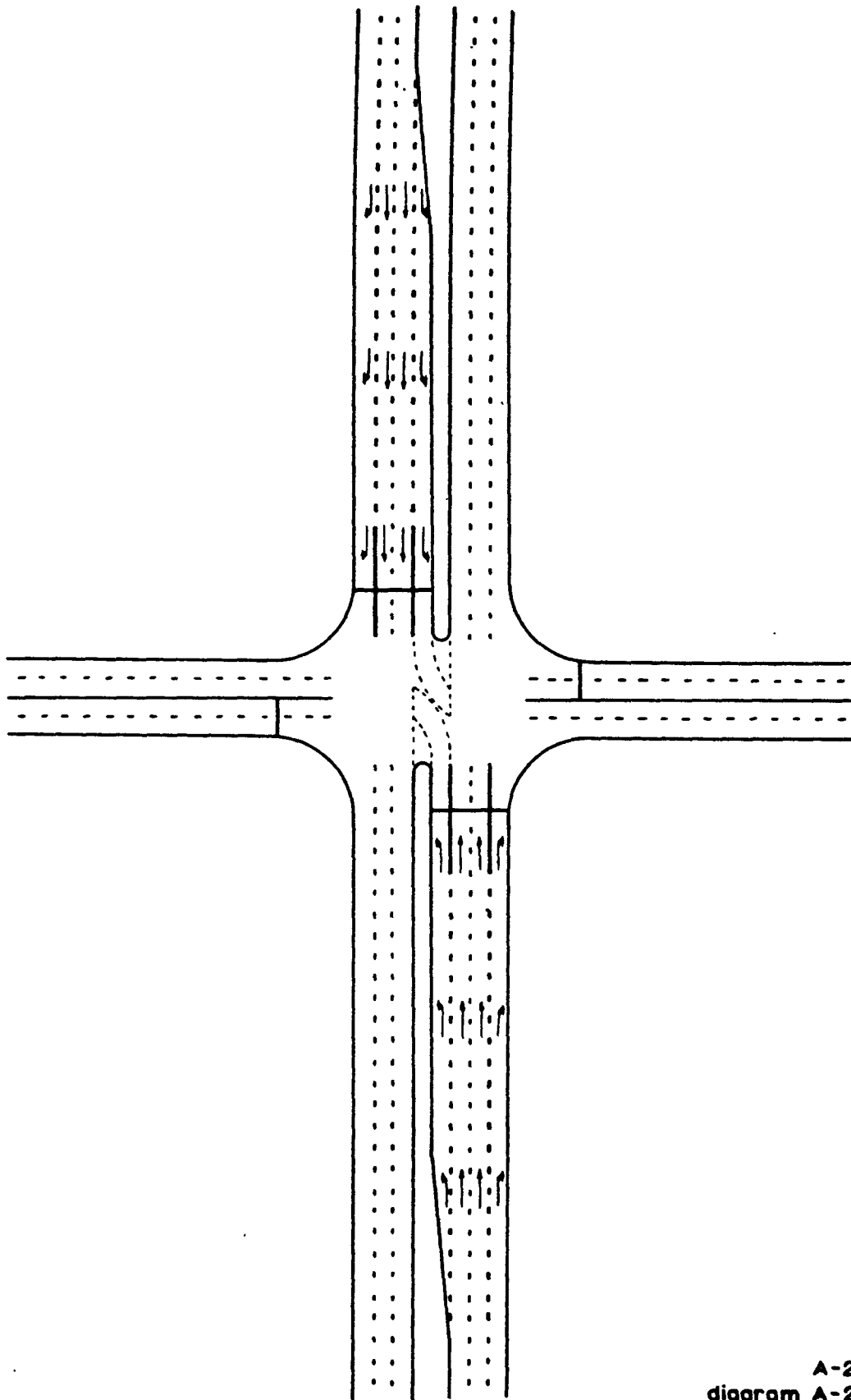


diagram A-28

Marquage avec lignes de guidage et flèches aux intersections  
Разметка с помощью линий для разграничения полос движения и  
стрел у перекрестка

A-29a  
diagramme A-29  
A-29a  
диаграмма A-29

Marking with guiding lines and arrows at intersections.



A-29a  
diagram A-29

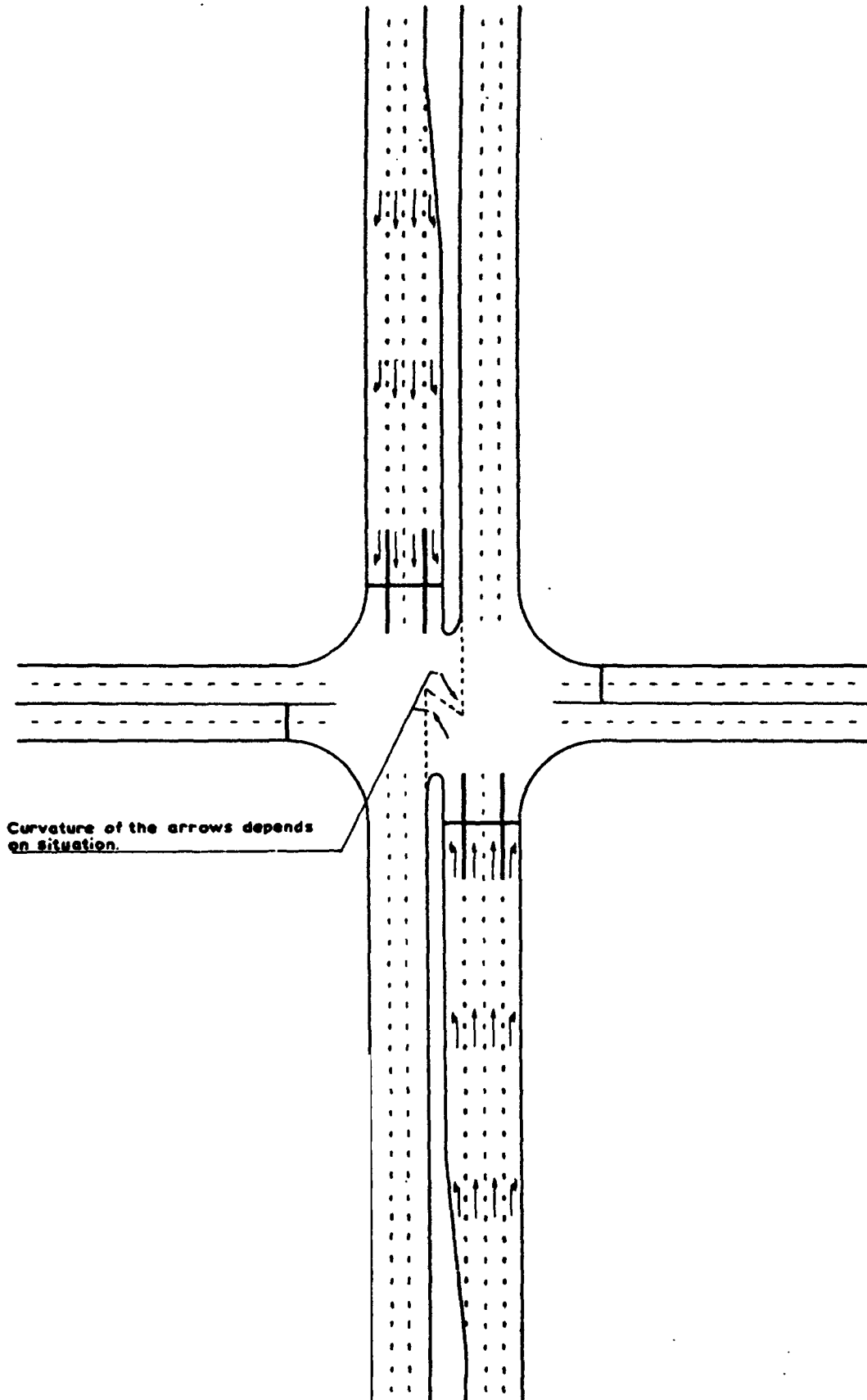
**Marquage avec lignes de guidage et flèches aux intersections**  
**Разметка с помощью линий для разграничения полос**  
**движения и стрел у перекрестка**

Courbure des flèches  
selon conditions

**Кривизна стрел зависит от**  
**конкретных условий**

A-29b  
diagramme A-29  
A-29b  
диаграмма A-29

Marking with guiding lines and arrows at intersections.



Curvature of the arrows depends on situation.

Ligne d'arrêt  
Стоп-линия

diagramme A-30  
диаграмма А-30

Stop line

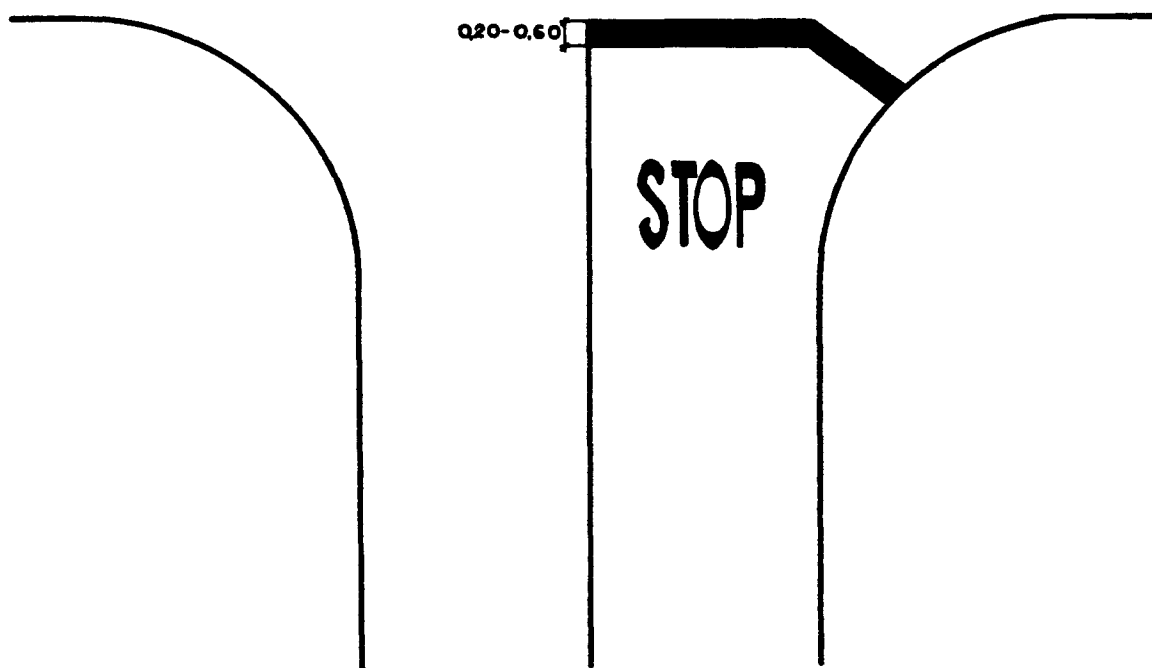


diagram A-30

**Voies d'approche des intersections**  
**Разметка полос движения у перекрестка**

**diagramme A-31**  
**диаграмма А-31**



Approach lanes to intersections.

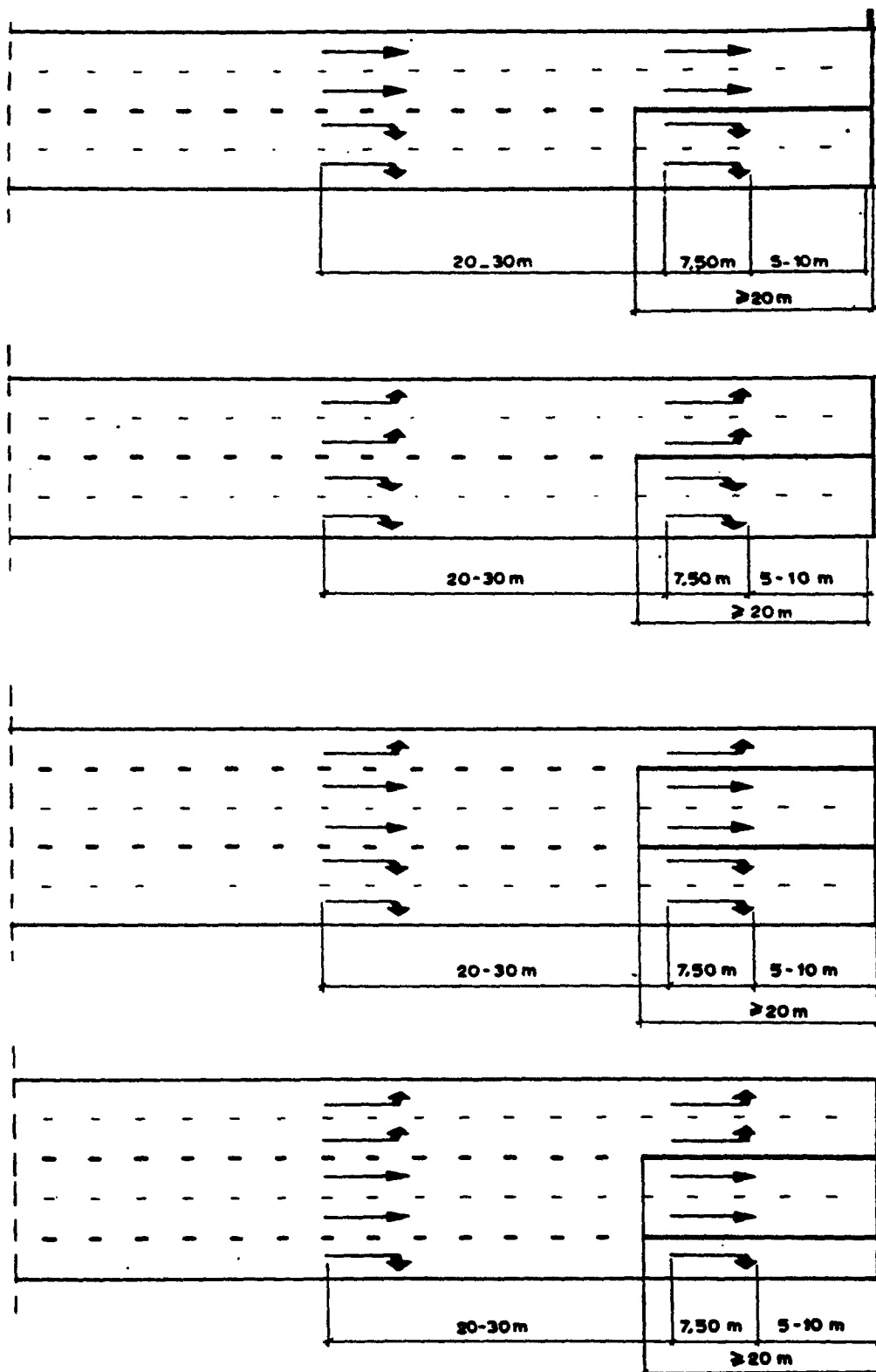


diagram A-3

Carrefour en T avec une route prioritaire  
T-образное соединение с главной дорогой

ligne d'avertissement  
предупреждающая линия

diagramme A-32  
диаграмма А-32

T-junction with major road

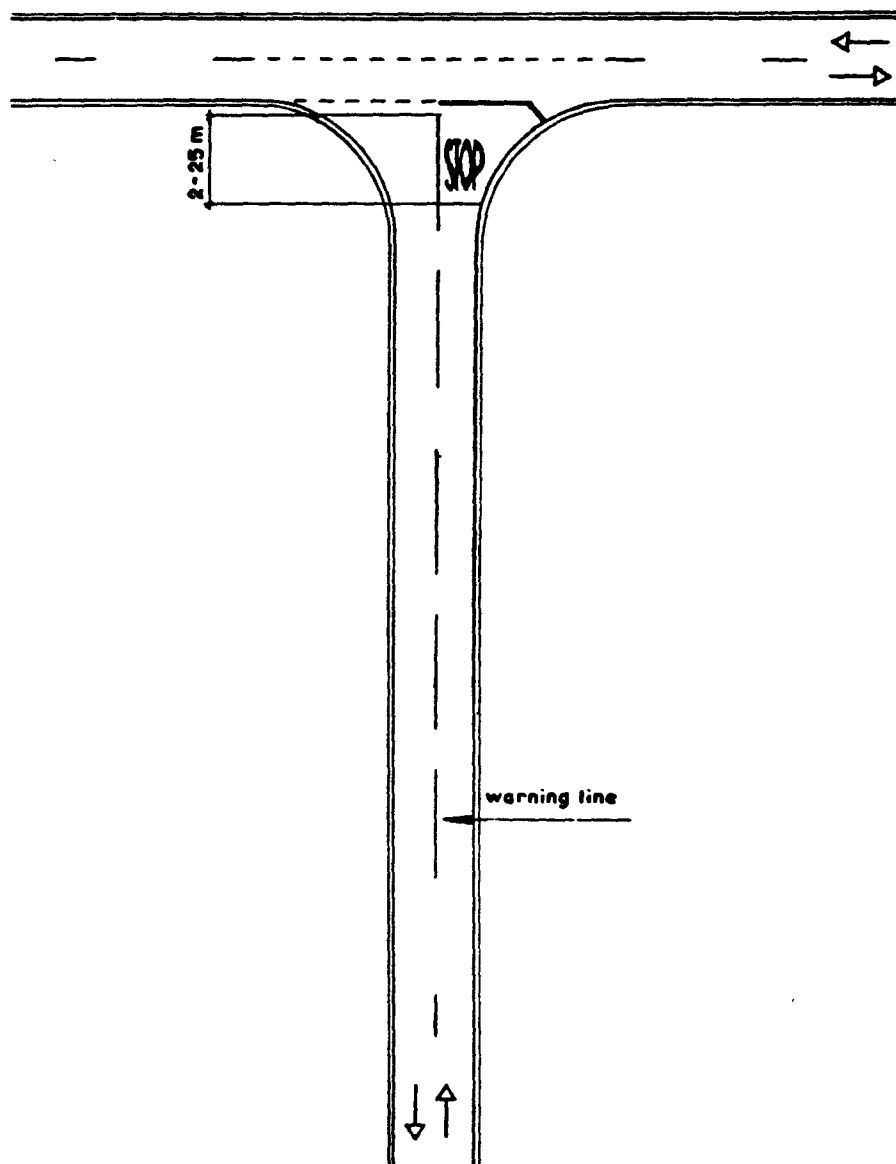


diagramme A-33  
диаграмма А-33

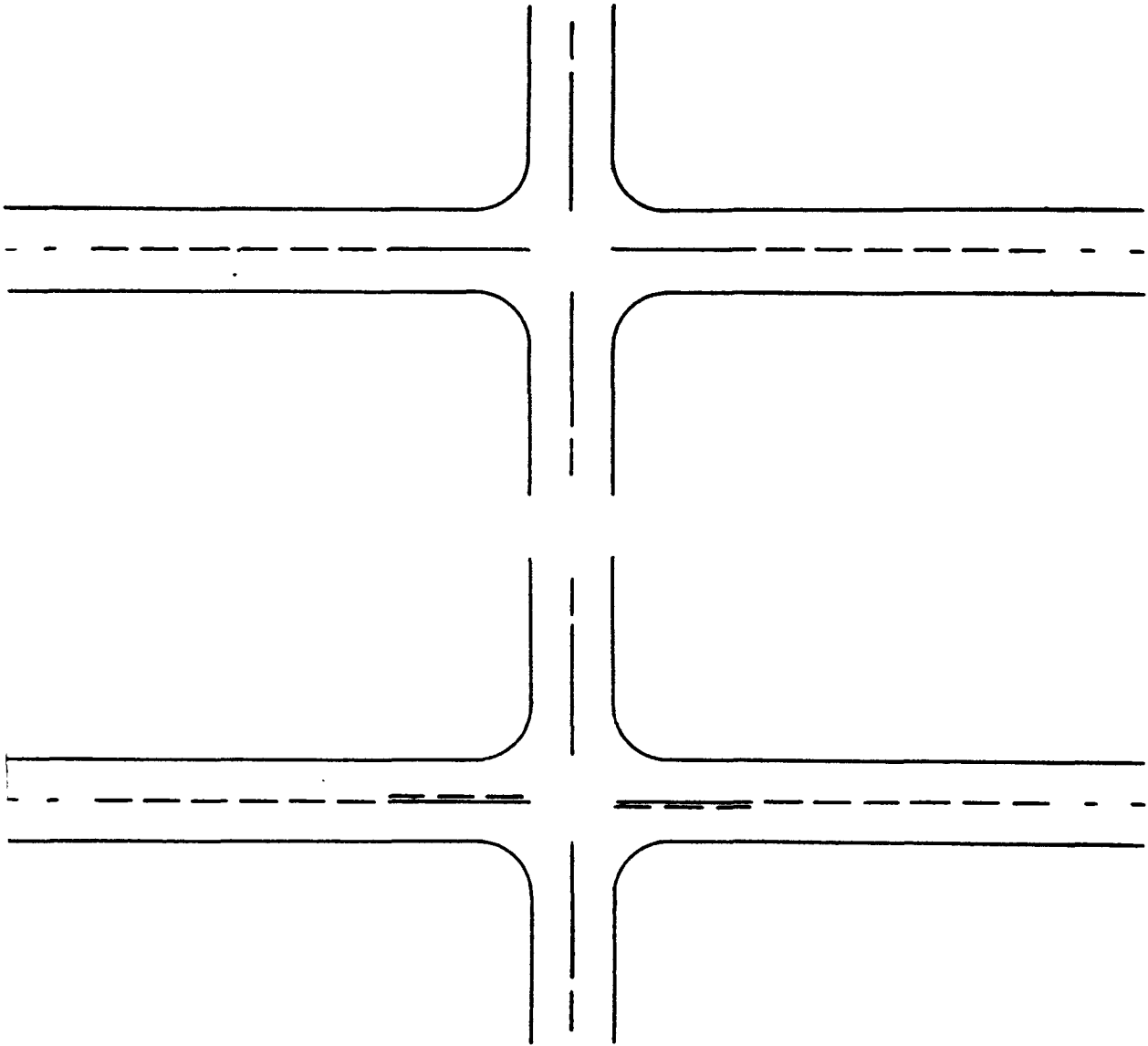


diagram A-33

**Marquage à un croisement avec une route prioritaire**  
**Разметка пересечения с главной дорогой**

$a = 0,40 - 0,60 \text{ м}$

$b \geq 0,60 \text{ м}$

$a = 0,40 - 0,60 \text{ м}$

$b \geq 0,60 \text{ м}$

diagramme A-34

диаграмма А-34

Marking at priority-crossing.

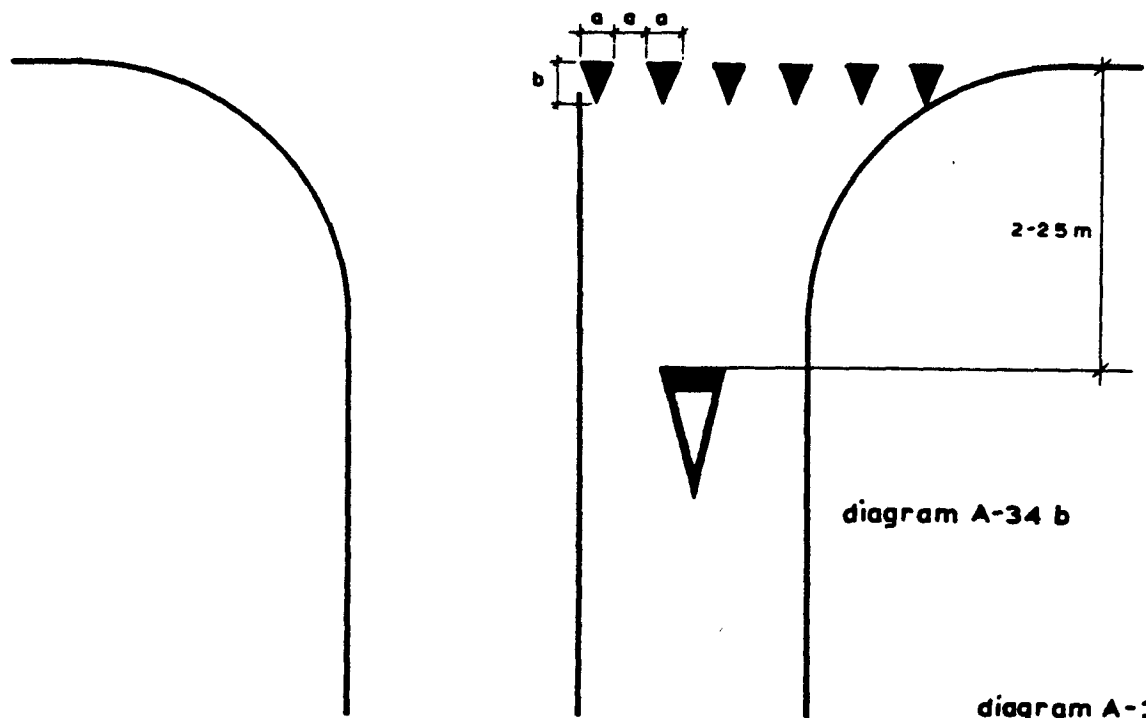
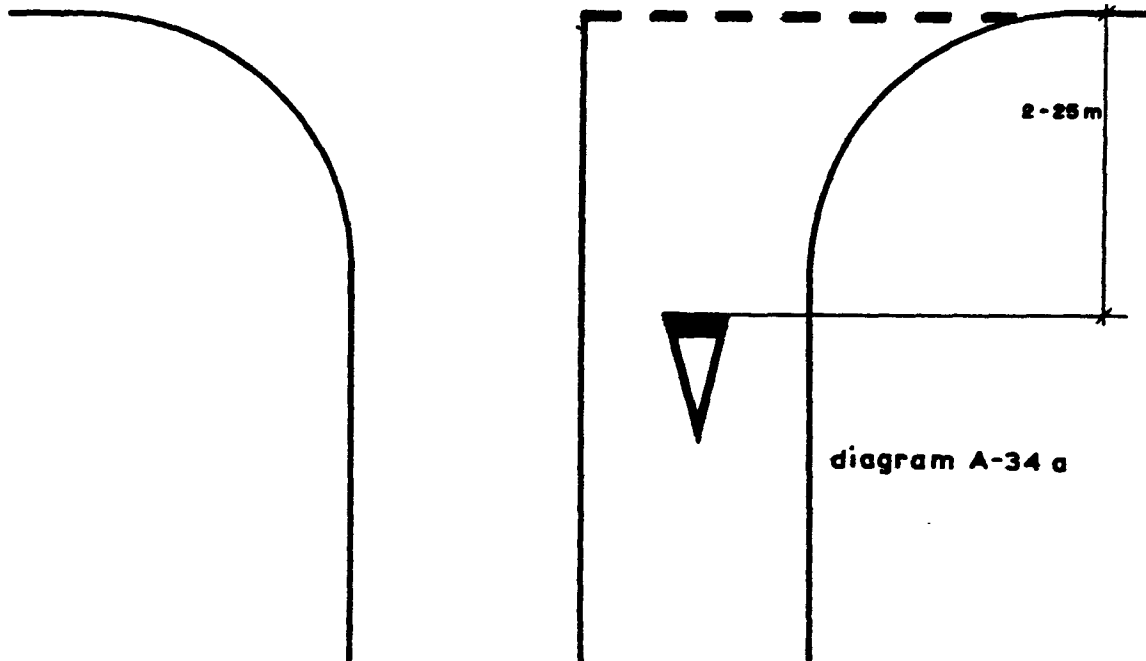


diagram A-34

$a = 0,40 - 0,60 \text{ m}$   
 $b \geq 0,60 \text{ m}$

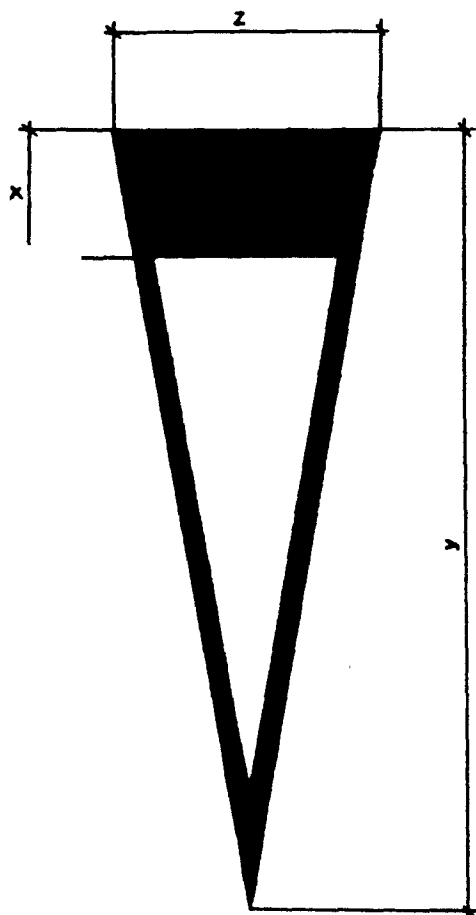
Triangle d'avertissement à l'approche d'un croisement  
avec une route prioritaire

Применение треугольника в качестве предупреждения при  
приближении к пересечению с главной дорогой

diagramme A-35  
диаграмма А-35



Triangle as a warning on approach to priority-crossing

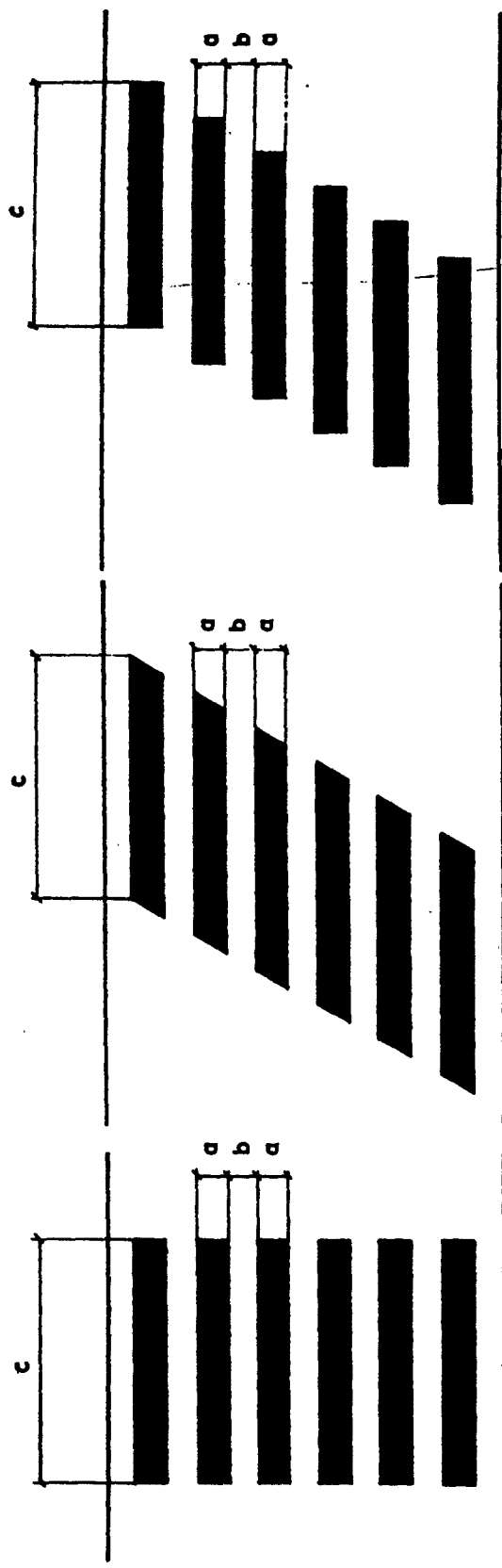


$v > 60 \text{ km } x = 1,00\text{m } y = 6x$   
 $v \leq 60 \text{ km } x = 0,90\text{m } y = 4x$   
 $z = 2x$

Passages pour piétons  
Пешеходные переходы

diagramme A-36  
диаграмма А-36

Pedestrian crossings



$v < 60 \text{ km/h}$      $c \geq 2,50 \text{ m}$   
 $v > 60 \text{ km/h}$      $c \geq 4,00 \text{ m}$

$a = 0,40 - 0,60 \text{ m}$   
 $a \leq b \leq 2a$   
 $0,60 \leq a + b \leq 1,40$

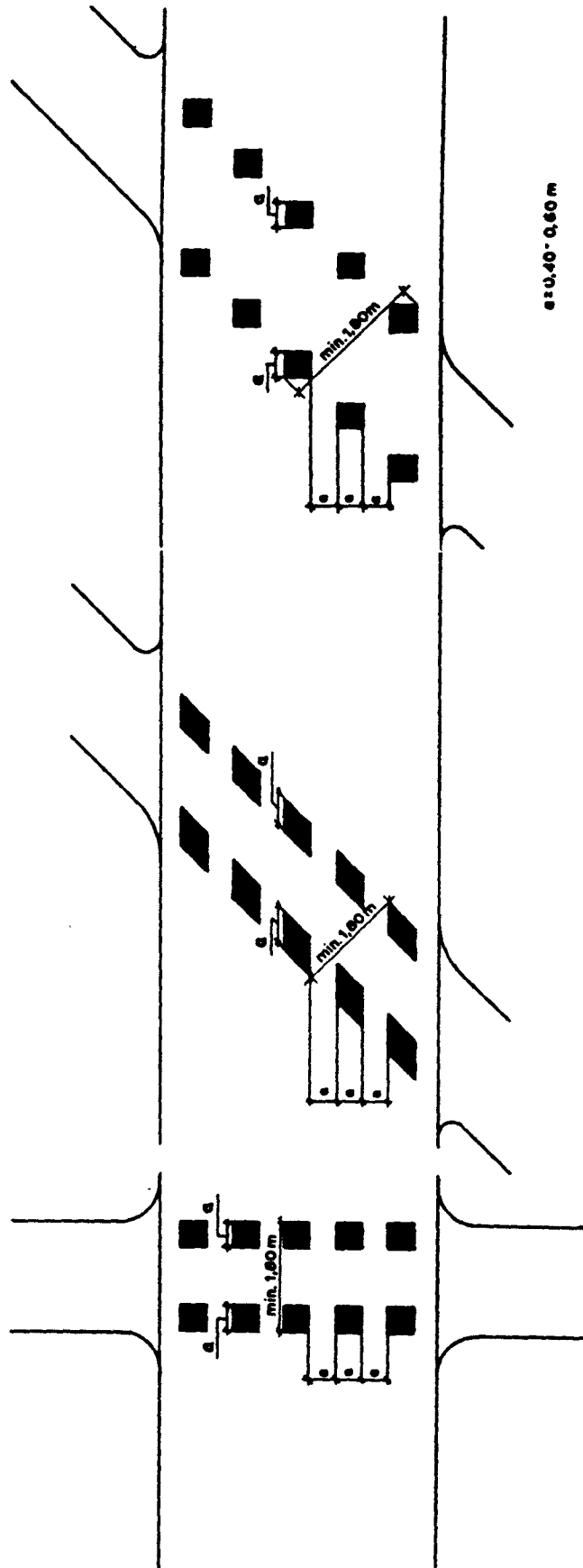
diagram A-36

Passages pour cyclistes  
Перезеды для велосипедистов

(Pour les pistes cyclables à double sens de circulation, la largeur minimale doit être de 3,00 m)  
(Минимальная ширина переезда при движении по велосипедной дорожке в обоих направлениях должна составлять 3,00 м)

diagramme A-37  
диаграмма А-37

Cyclist crossings



( For two-way cycle-tracks the minimum width should be 3.00 m )

diagram A-37

Carrefour en T où la piste cyclable est également prioritaire  
Т-образное соединение, где велосипедная дорожка также имеет приоритет

ligne d'avertissement  
предупреждающая линия

diagramme A-38  
диаграмма А-38

T-junction where the cycle-track also has priority.

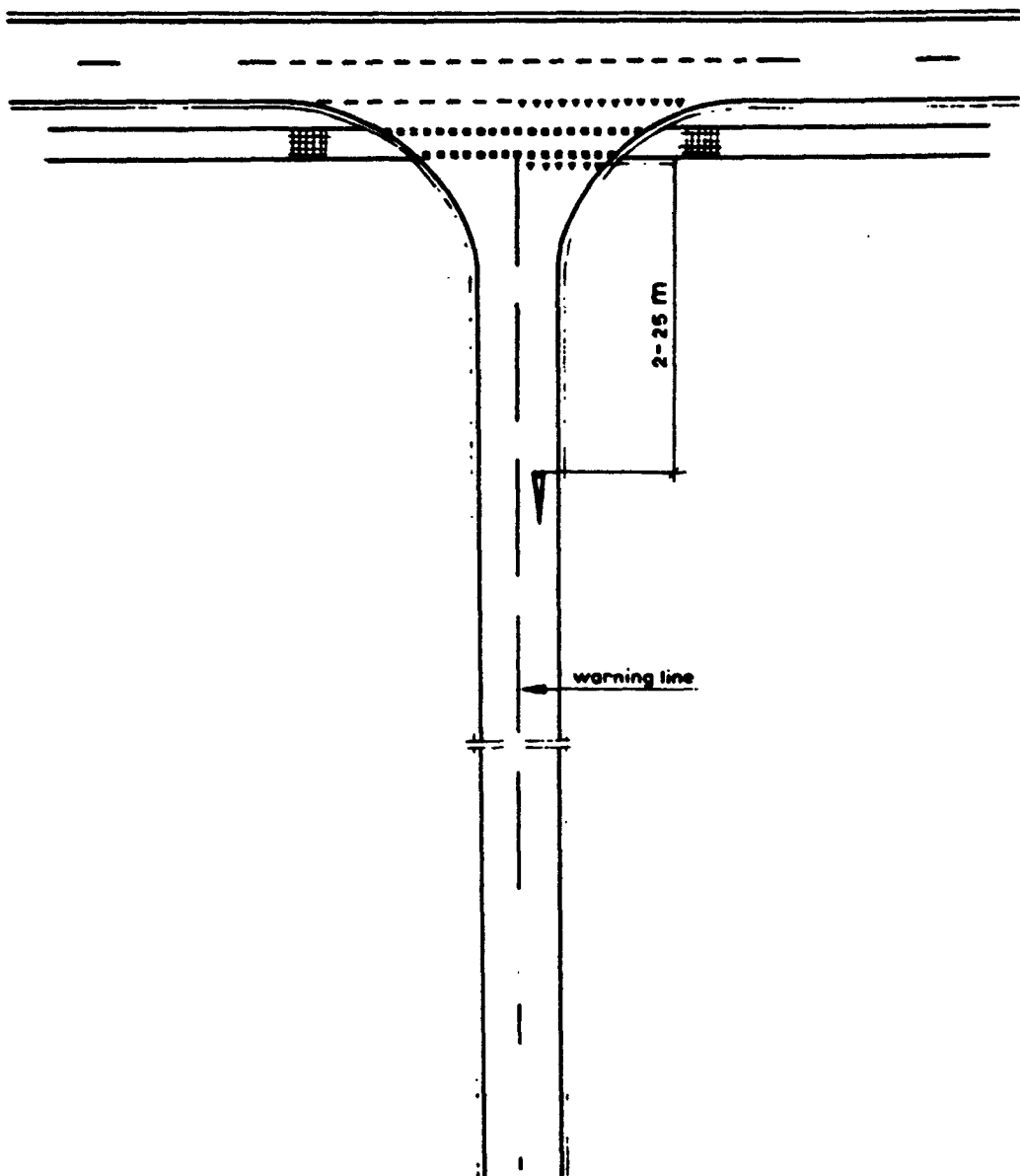


diagram A-38

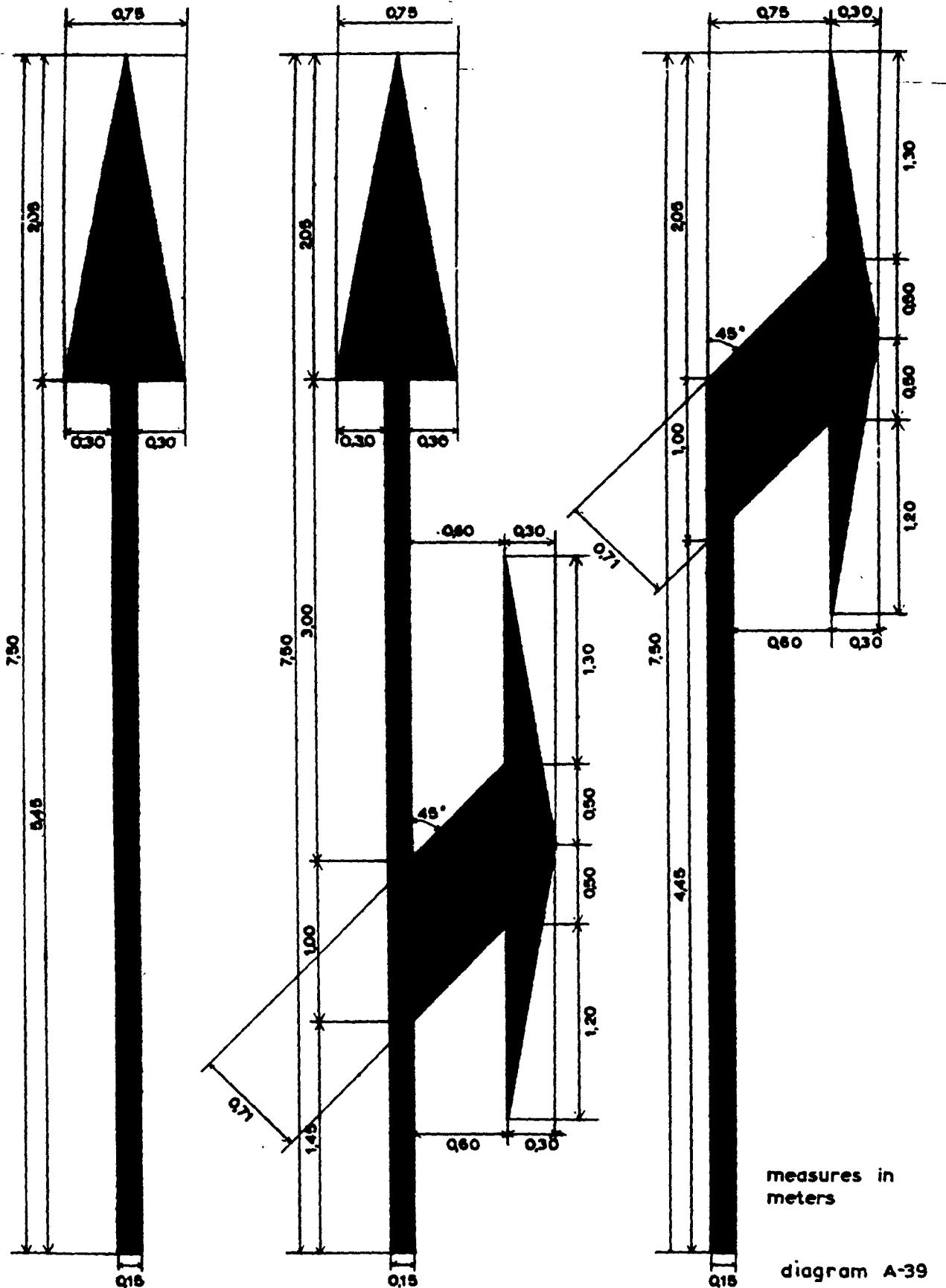
Flèches de presignalisation  
Разметка стрелами выбора направления движения

Longueur de la flèche : 7,50 m, vitesse  $>$  60 km/h  
Длина стрелы 7,5 м, скорость  $>$  60 км/ч

cotes en mètres  
измерения даются  
в метрах  
diagramme A-39  
диаграмма А-39



Selection arrow markings



Length of the arrow: 7.50 m, speed > 60 km/h.

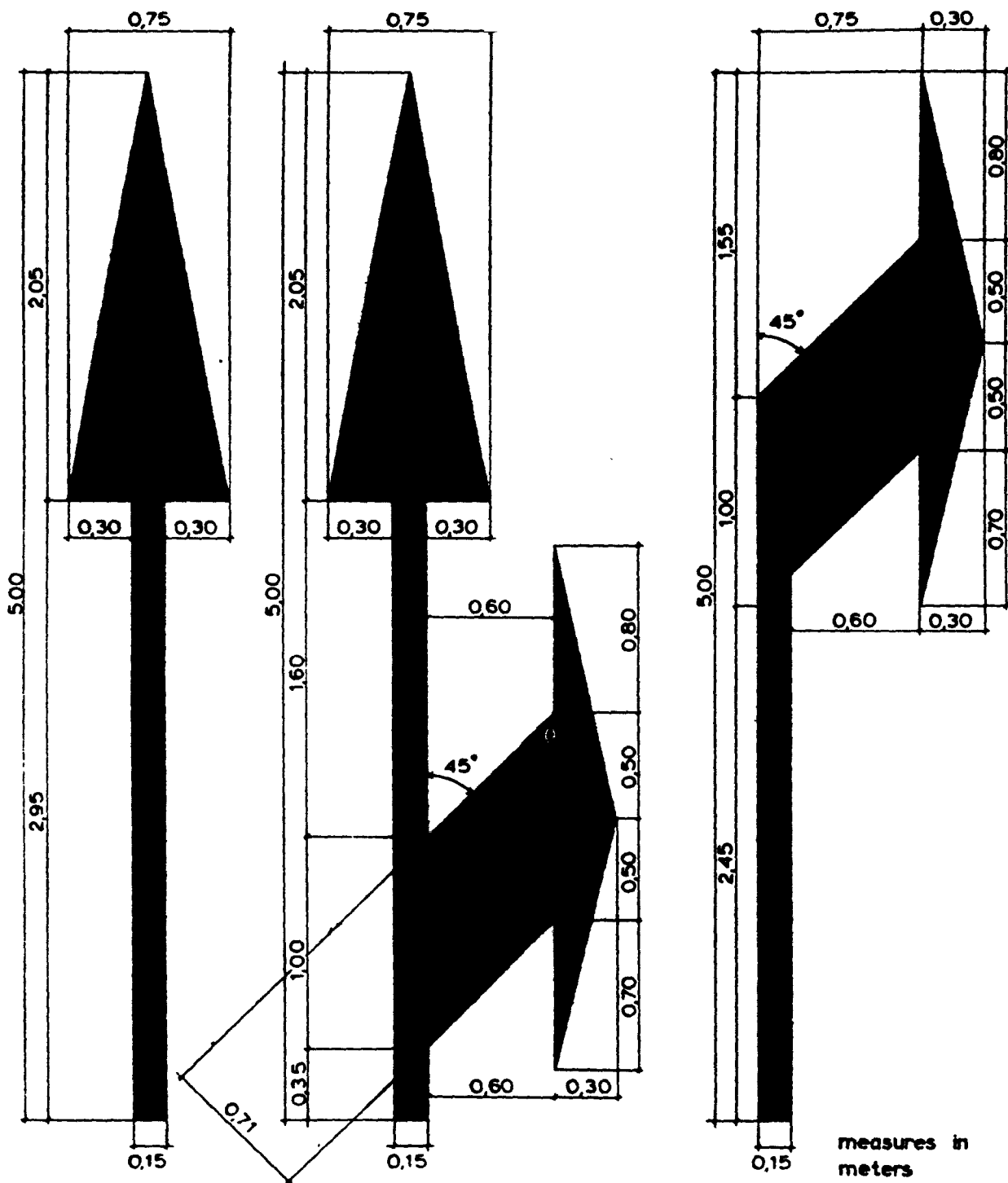
Flèches de présignalisation  
Разметка стрелами выбора направления движения

cotes en mètres  
измерения даются  
в метрах

Longueur de la flèche : 5,00 m, vitesse  $\leq$  60 km/h  
Длина стрелы 5 м, скорость  $\leq$  60 км/ч

diagramme A-40  
échelle 1:25  
диаграмма А-40  
масштаб 1 : 25

Selection arrow markings



measures in meters

Length of the arrow: 5,00 m, speed  $\leq 60$  km/h

diagram A-40  
scale 1:25

Flèches de présignalisation utilisées à l'approche de deux intersections très proches l'une de l'autre lorsque la présélection doit avoir lieu avant la première intersection

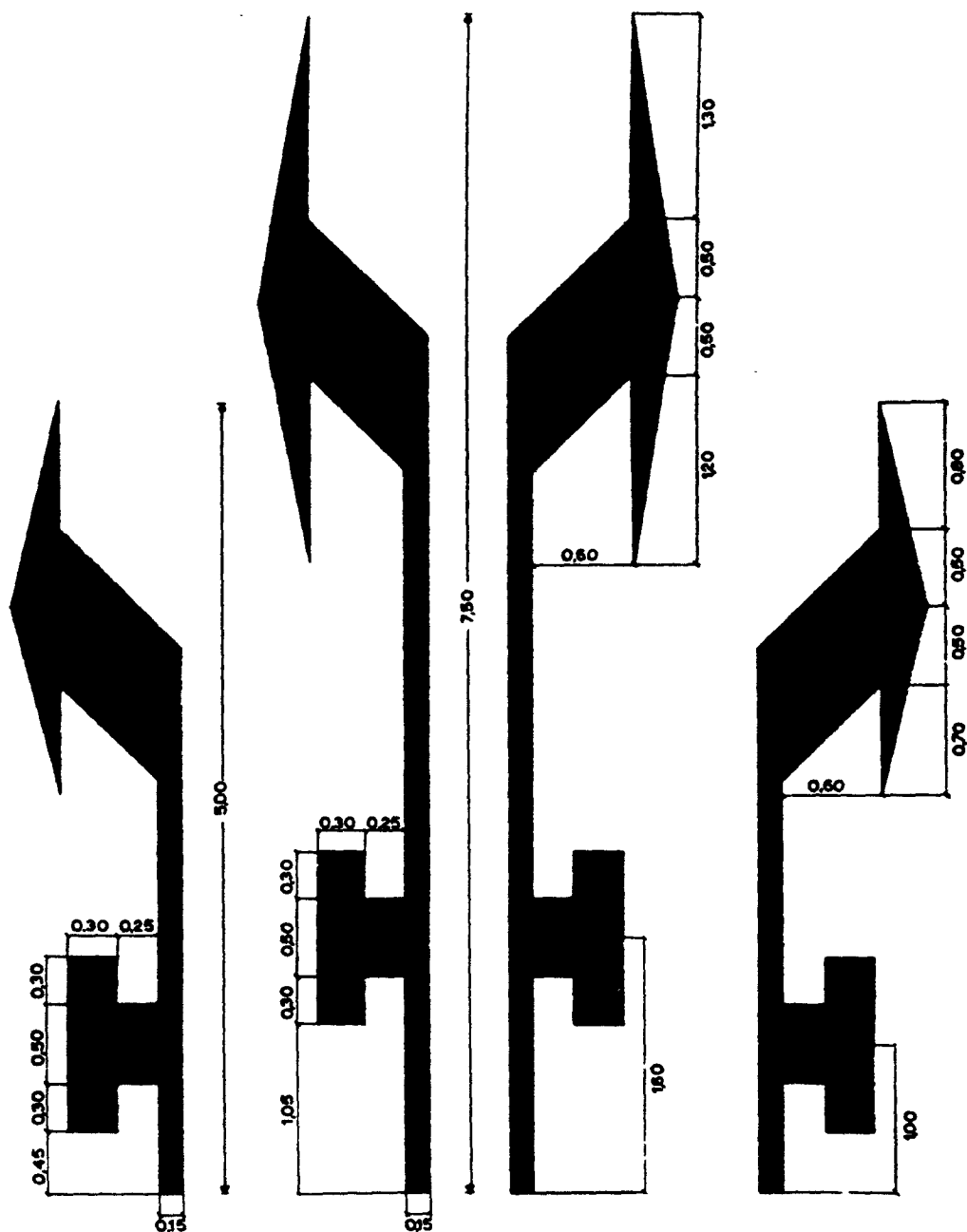
Разметка стрелами выбора направления движения на двух находящихся рядом перекрестках, где необходимо предварительное перестроение до первого перекрестка

Exemple d'application pratique  
пример применения

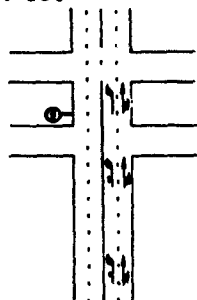
cotes en mètres  
измерения даются в метрах

diagramme A-41  
диаграмма А-41

**Selection arrow markings of two closely spaced intersections where preselection before the first intersection is necessary.**



example of the use



measures in meters

diagram A-41

Exemple de lignes parallèles obliques  
Пример параллельных косых линий

$i : v >$  60 km/h : inclinaison 1:50 ou moins  
 $i : v \leq$  60 km/h : inclinaison 1:20 ou moins  
 $1 : v \geq$  60 км/ч : уклон 1:50 или меньше  
 $1 : v \leq$  60 км/ч : уклон 1:20 или меньше

ligne d'avertissement discontinue  
 прерывистая предупредительная линия

diagramme A-42  
 диаграмма А-42

Example of oblique parallel lines.

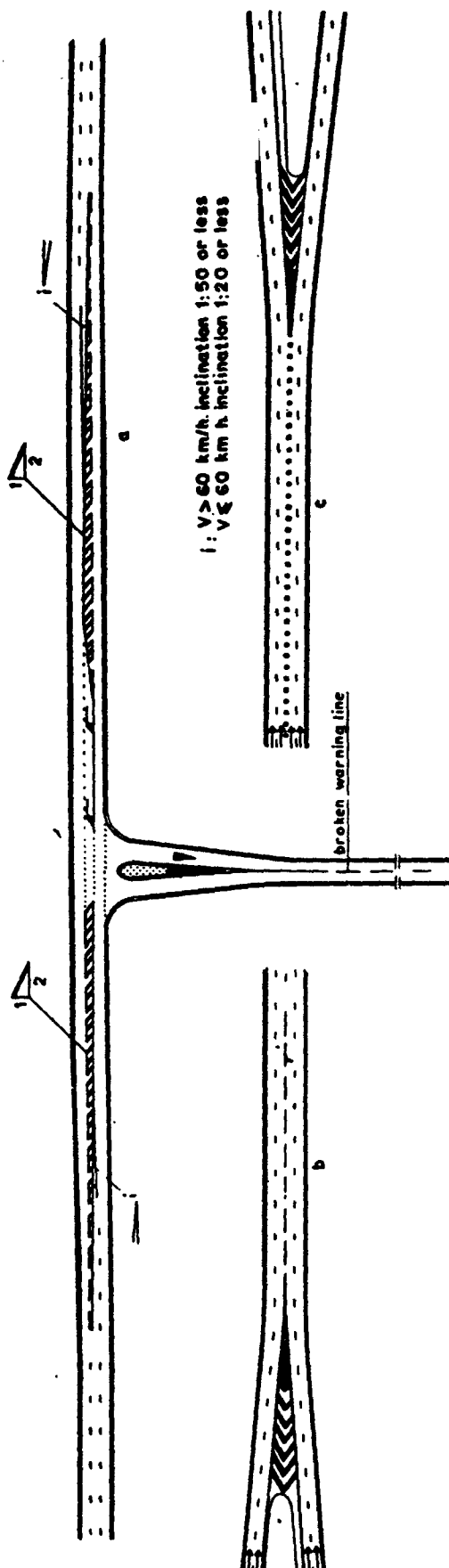



diagram A-42

Lettres pour les inscriptions sur les routes où la vitesse  
est limitée à 60 km/h ou moins  
Буквенная разметка на дорогах, где  
максимальная скорость не превышает  
60 км в час

cotes en mètres  
измерения длины  
в метрах

diagramme A-43a  
диаграмма А-43а






measures in meters. diagram A-43a

Letter markings for roads with a speed limit of 60 km/h or less

Lettres pour les inscriptions sur les routes  
où la vitesse est limitée à 60 km/h ou moins  
Буквенная разметка на дорогах, где  
максимальная скорость не превышает  
60 км в час

cotes en mètres  
измерения дается  
в метрах

diagramme A-43b  
диаграмма A-43b



Lettres pour les inscriptions sur les routes  
où la vitesse est limitée à 60 km/h ou moins  
Буквенная разметка на дорогах, где  
максимальная скорость не превышает  
60 км в час

cote en mètres  
замеренная высота  
в метрах

diagramme A-43c  
диаграмма А-43с

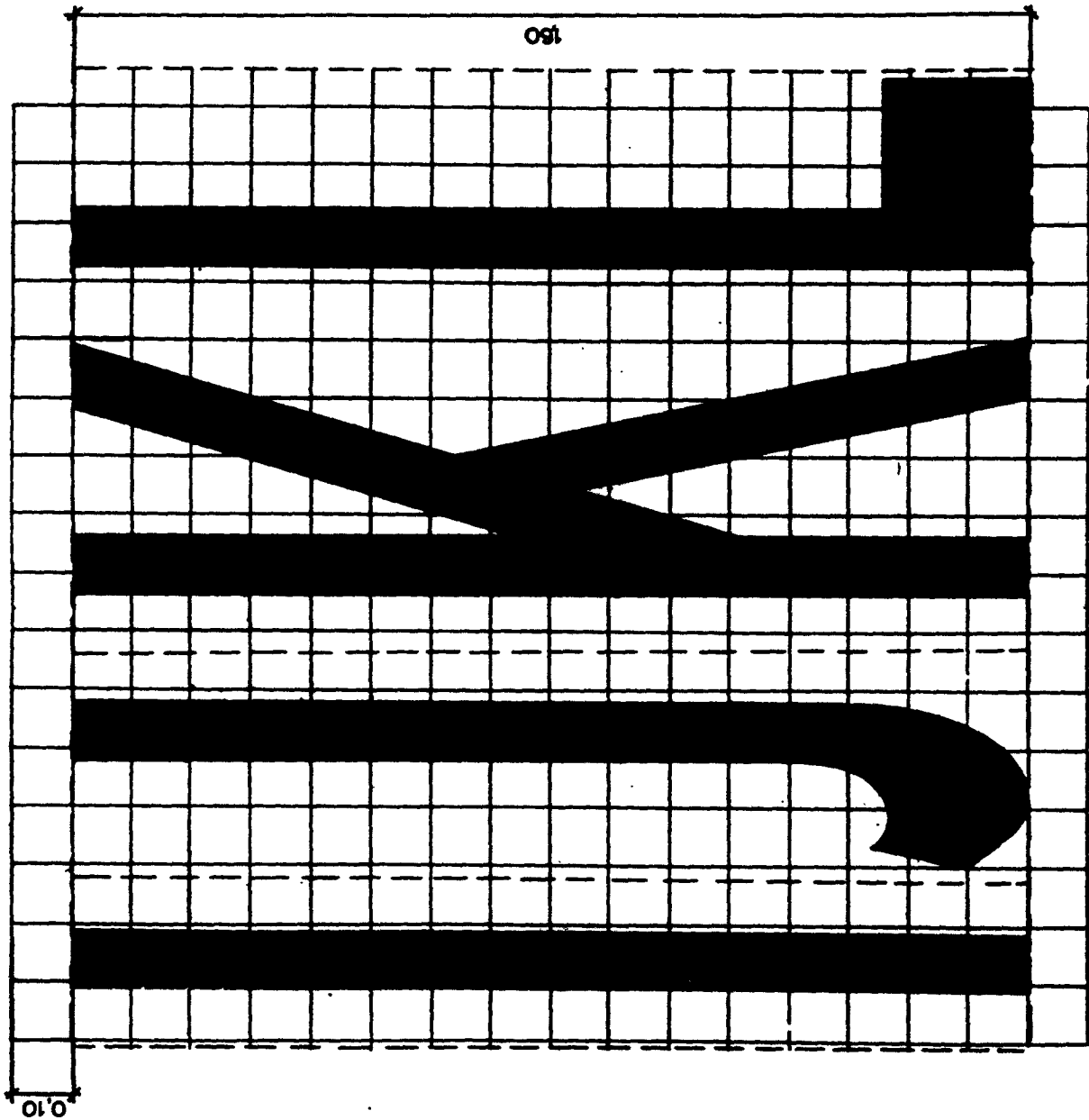


diagram A-43c

Letter markings for roads with a speed limit of 60 km/h or less. measures in meters

Lettres pour les inscriptions sur les routes  
où la vitesse est limitée à 60 km/h ou moins  
Буквенная раскертка на дорогах, где  
максимальная скорость не превышает  
60 км в час

cotes en mètres  
высоты дорог  
в метрах

diagramme A-43d  
диаграмма А-43d




diagram A-43d


Letter markings for roads with a speed limit of 60 km/h or less. measures in meters

Lettres pour les inscriptions sur les routes  
où la vitesse est limitée à 60 km/h ou moins  
Высота знаков на дорогах, где  
максимальная скорость не превышает  
60 км в час

cotes en mètres  
высота знаков  
в метрах

diagramme A-44a  
диаграмма А-44а





Lettres pour les inscriptions sur les routes  
où la vitesse est limitée à 60 km/h ou moins  
Буквенная разметка на дорогах, где  
максимальная скорость не превышает  
60 км в час

cotes en mètres  
измерения даются  
в метрах

diagramme A-44b  
диаграмма A-44b




diagram A-44b


measures in meters

Letter markings for roads with a speed limit of 60 km/h or less.

Exemple d'inscription en lettres pour les routes  
où la vitesse est limitée à 60 km/h ou moins  
Пример надписи на дорогах, где максимальная  
скорость не превышает 60 км в час

cotes en mètres  
измерения даются  
в метрах

diagramme A-45  
диаграмма А-45




Exemple d'inscription en lettres pour les routes où la vitesse est limitée à 60 km/h ou moins

Пример надписи на дорогах, где максимальная скорость не превышает 60 км в час

cotes en mètres  
измерения даются  
в метрах

diagramme A-46  
диаграмма А-46

Example of word marking for roads with speed limit of 60 km/h. or less.



measure in meters

diagram A-46

Chiffres pour les inscriptions sur les routes  
où la vitesse est limitée à 60 km/h ou moins  
Цифровая разметка на дорогах, где максимальная  
скорость не превышает 60 км в час

cotes en mètres  
измерения даны  
в метрах

diagramme A-47a  
диаграмма А-47а




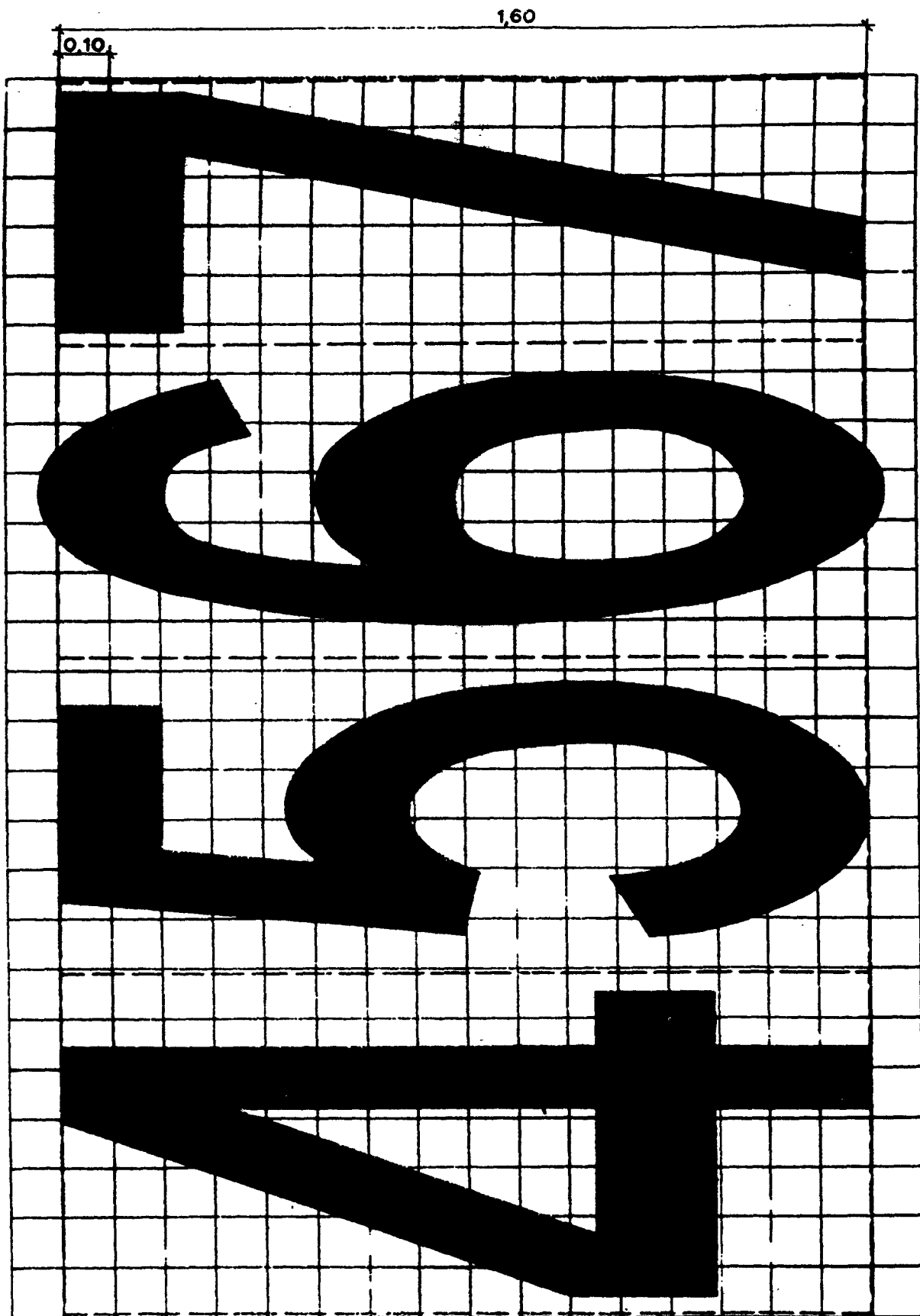


Figure markings for roads with speed limit of 60 km/h. or less. measures in meters diagram A-47a

Chiffres pour les inscriptions sur les routes  
où la vitesse est limitée à 60 km/h ou moins  
Цифровые разметка на дорогах, где максимальная  
скорость не превышает 60 км в час

cotes en mètres  
измерения делов  
в метрах

diagramme A-47b  
диаграмма A-47b



Chiffres pour les inscriptions sur les routes  
où la vitesse est limitée à 60 km/h ou moins  
Цифровая разметка на дорогах, где максимальная  
скорость не превышает 60 км в час

cotes en mètres  
высоты в метрах

diagramme A-47c  
диаграмма А-47с




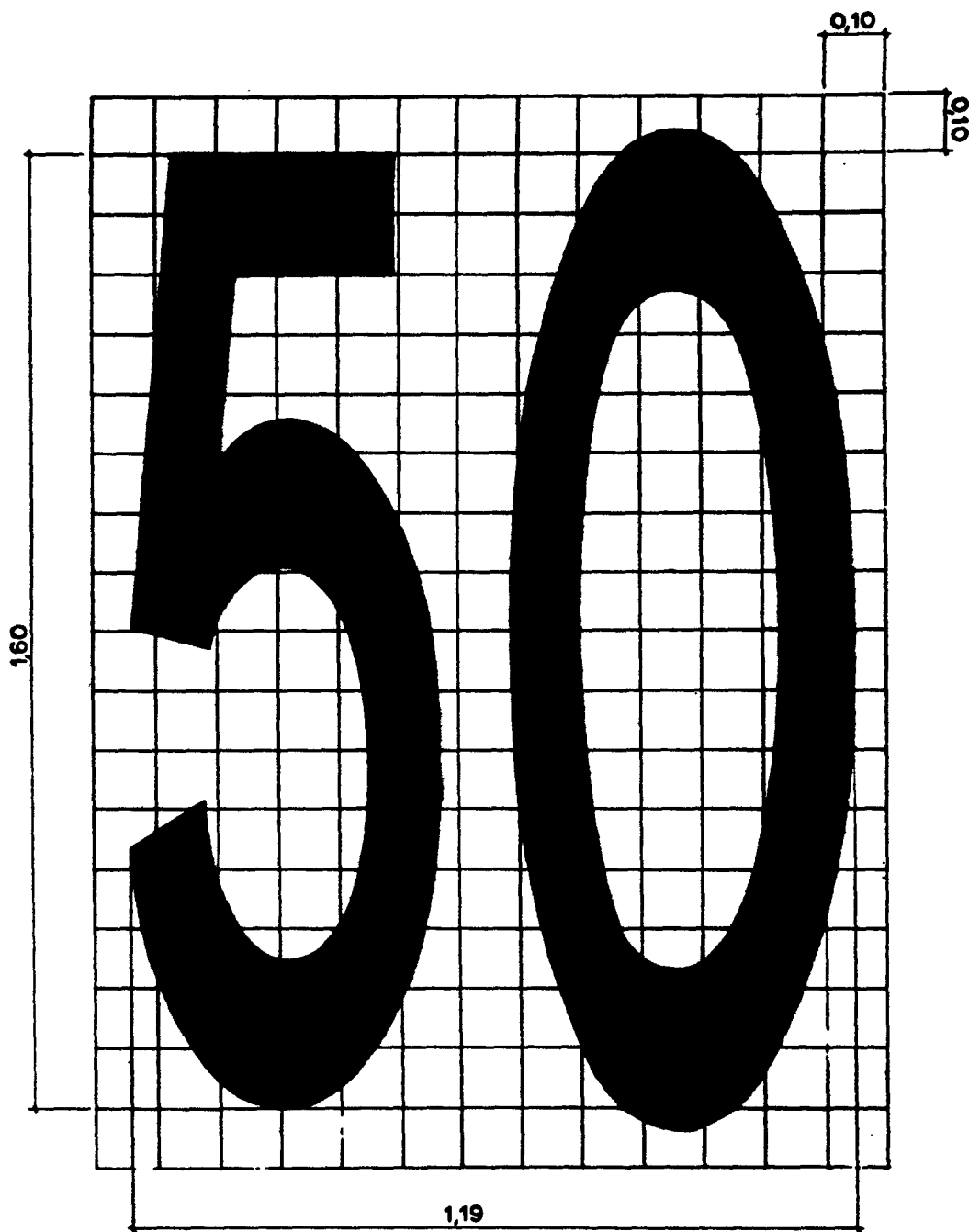
Figure markings for roads with speed limit of 60 km/h. or less measures in meters diagram A-47c

Exemple d'inscription en chiffres pour les routes  
où la vitesse est limitée à 60 km/h ou moins  
Пример цифровой разметки на дорогах, где максимальная  
скорость не превышает 60 км в час

cotes en mètres  
измерения даются  
в метрах

diagramme A-48  
диаграмма А-48

**Example of figure marking for roads with speed limit of 60 km/h,  
or less**




measures in  
meters  
diagram A-48

Lettres pour les inscriptions sur les routes où la vitesse est limitée  
à plus de 60 km/h ou n'est pas limitée  
Буквенная разметка на дорогах, где разрешается скорость более 60 км в час  
или ограничение скорости отсутствует

cotes en mètres  
измерения даны  
в метрах

diagramme A-49a  
диаграмма А-49а






Lettres pour les inscriptions sur les routes où la vitesse est limitée à plus de 60 km/h ou n'est pas limitée

Буквенная разметка на дорогах, где разрешается скорость более 60 км в час или ограничения скорости отсутствуют

cotes en mètres  
измерения даются  
в метрах

diagramme A-49b  
диаграмма А-49б

Letter markings for roads with speed limit over 60 km / h. or without speed limit.



measures in  
meters  
diagram A-49b


0,10  
0,10)

Lettres pour les inscriptions sur les routes où la vitesse est limitée à plus de 60 km/h ou n'est pas limitée

Буквенная разметка на дорогах, где разрешается скорость более 60 км в час или ограничение скорости отсутствует

cotes en mètres  
замеренная разметка  
в метрах

diagramme A-50  
диаграмма А-50




Exemple d'inscription en lettres pour les routes où la vitesse  
est limitée à plus de 60 km/h ou n'est pas limitée

Пример надписи на дорогах, где разрешается скорость более 60 км  
в час или ограничение скорости отсутствует

cotes en mètres  
измерения даются  
в метрах  
diagramme A-51  
диаграмма А-51

Example of word marking for roads with speed limit over 60 km/h. or without speed limit.




Exemple d'inscription en lettres pour les routes où la vitesse  
est limitée à plus de 60 km/h ou n'est pas limitée  
Пример надписи на дорогах, где разрешается скорость более 60 км  
в час или ограничение скорости отсутствует

cotes en mètres  
измерения даются в метрах

diagramme A-52  
диаграмма А-52



Example of word marking for roads with speed limit over 60 km/h or without speed limit.



measures in  
meters  
diagram A-52

Chiffres pour les inscriptions sur les routes  
où la vitesse est limitée à plus de 60 km/h  
ou n'est pas limitée  
Цифровая разметка на дорогах, где разрешается  
скорость более 60 км в час или ограничение  
скорости отсутствует

cotes en mètres  
измерения даются  
в метрах

diagramme A-53  
диаграмма А-53




diagram A-53

measures in meters

Figure markings for roads with speed limit over 60 km/h or without speed limit.

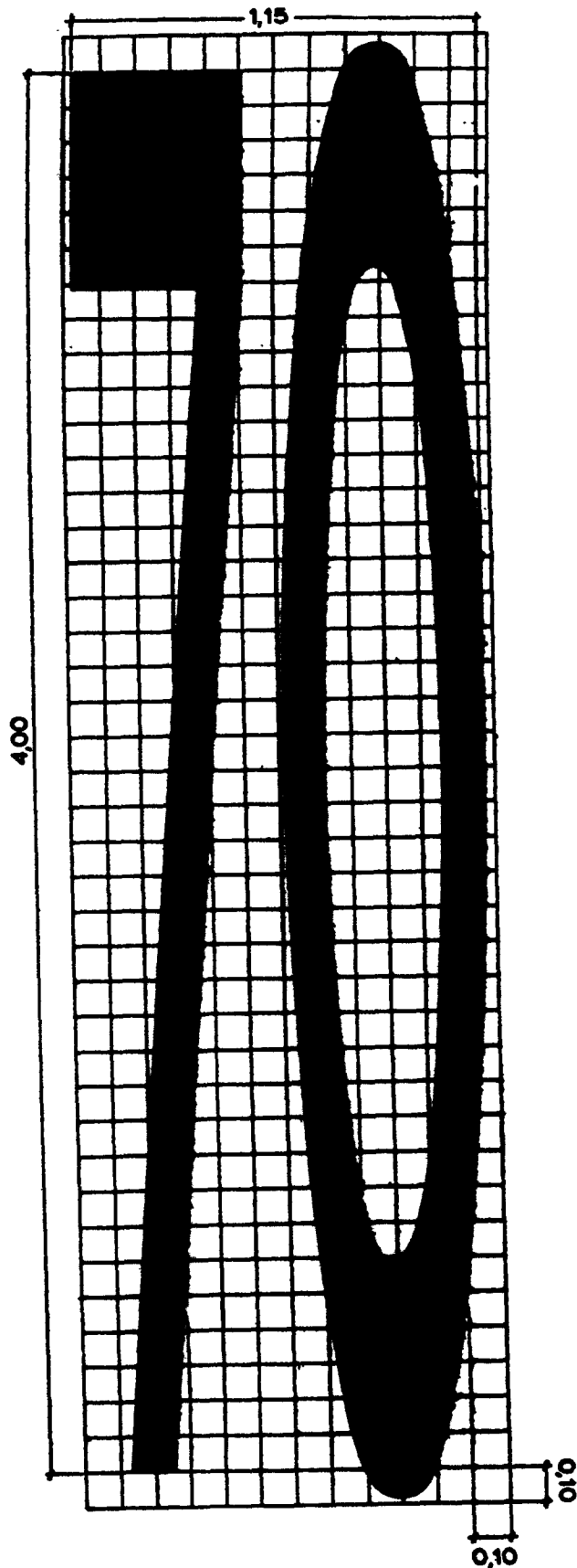
**Exemple d'inscription en chiffres pour les routes où la vitesse  
est limitée à plus de 60 km/h ou n'est pas limitée**

**Пример цифровой разметки на дорогах, где разрешается скорость  
более 60 км в час или ограничение скорости отсутствует**

**cotes en mètres  
высота даётся в метрах**

**diagramme A-54  
диаграмма А-54**

Example of figure marking for roads with speed limit  
over 60 km/h. or without speed limit.



measures in  
meters  
diagram A-54

Marquage signalant l'interdiction du stationnement  
Разметка, указывающая, что стоянка транспортных  
средств запрещена

jaune  
желтого цвета

diagramme A-55  
диаграмма А-55

Marking of parking prohibition

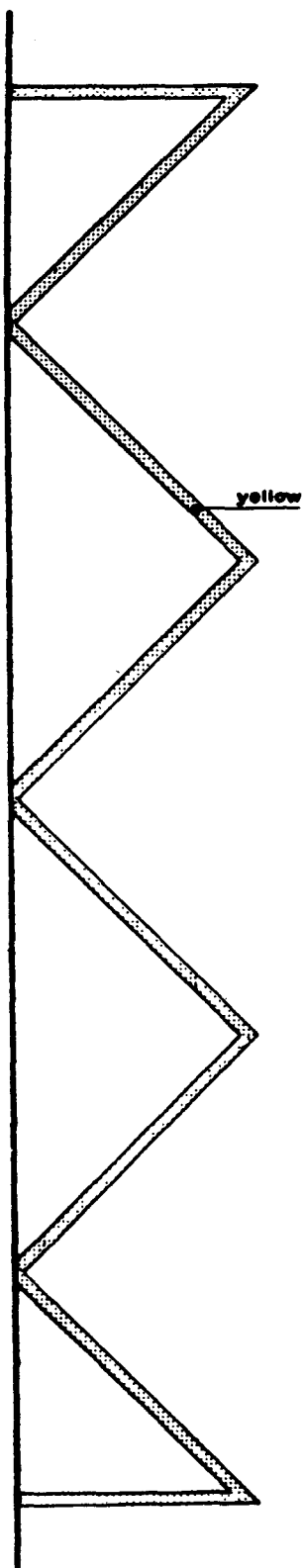


diagram A-55

Marquage signalant l'interdiction du stationnement

Разметка, указывающая, что стоянка транспортных средств запрещена

voie

полоса движения

ligne continue

сплошная линия

ligne de guidage

discontinue

прерывистая линия

для разграничения

полос движения

voie

полоса движения

bord de la chaussée

край проезжей части

jaune

желтого цвета

diagramme A-56

диаграмма А-56



Marking of parking prohibition.

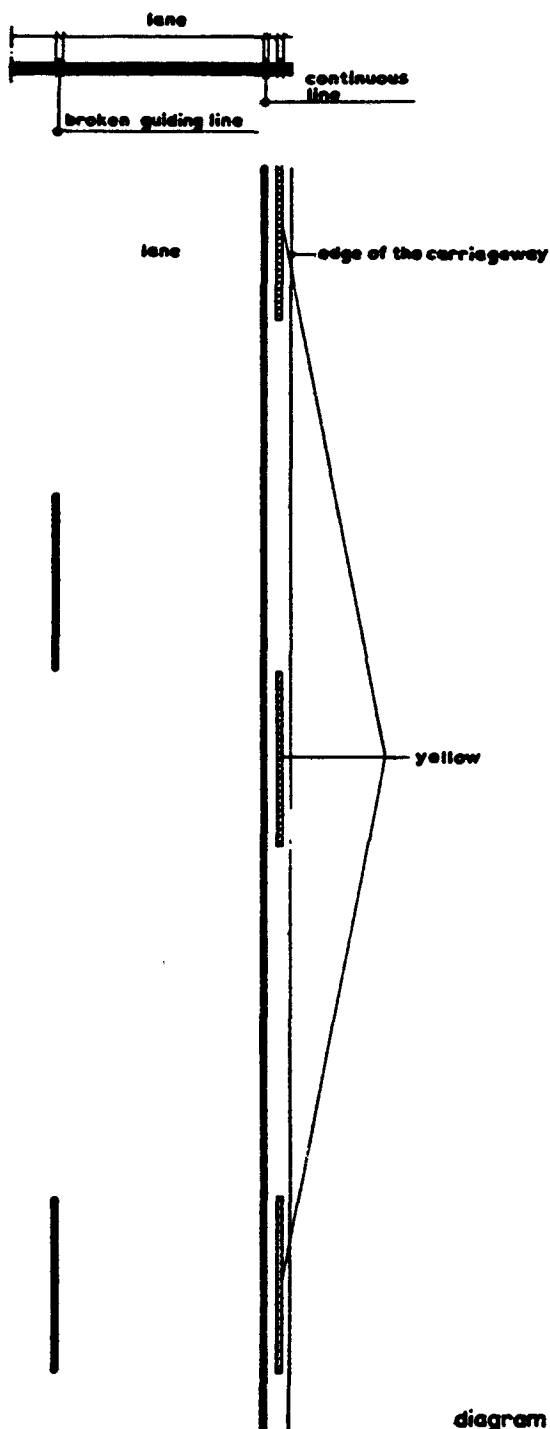


diagram A-56

Marquage d'un obstacle  
Обозначение препятствия

diagramme A-57  
диаграмма A-57

Marking of an obstacle.

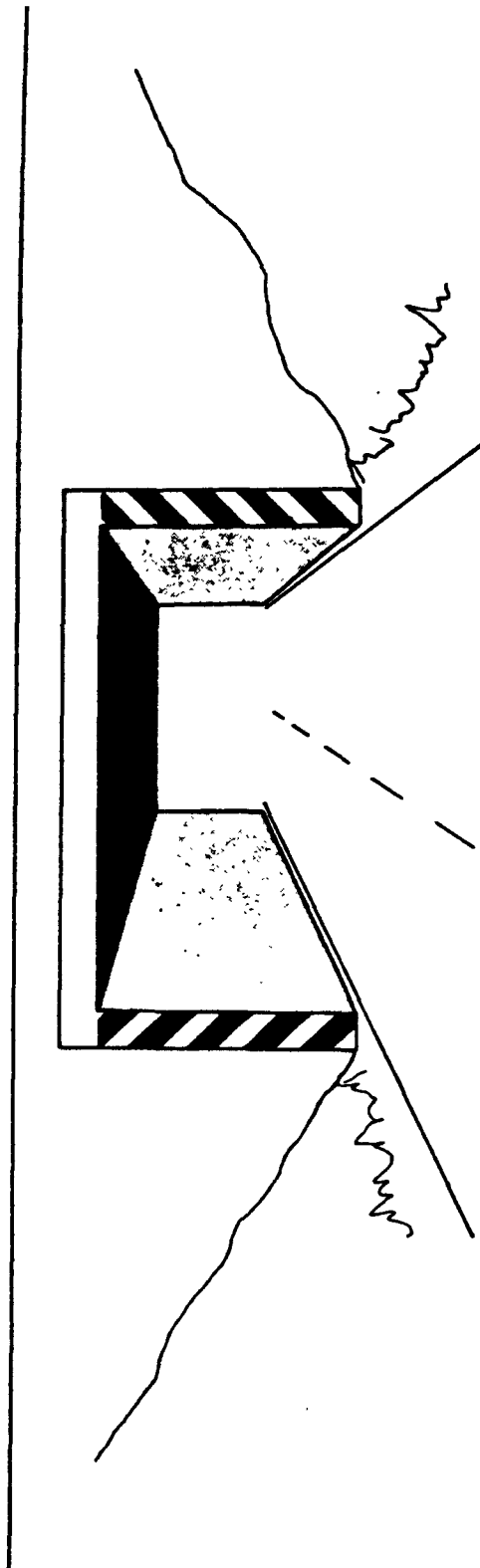


diagram A-57